



Algeciras Verde

Algeciras Azul

Senderos de Algeciras

Veinte itinerarios por el monte y el litoral
*Conoce los rincones más bellos de los parques naturales del
Estrecho y Los Alcornocales*

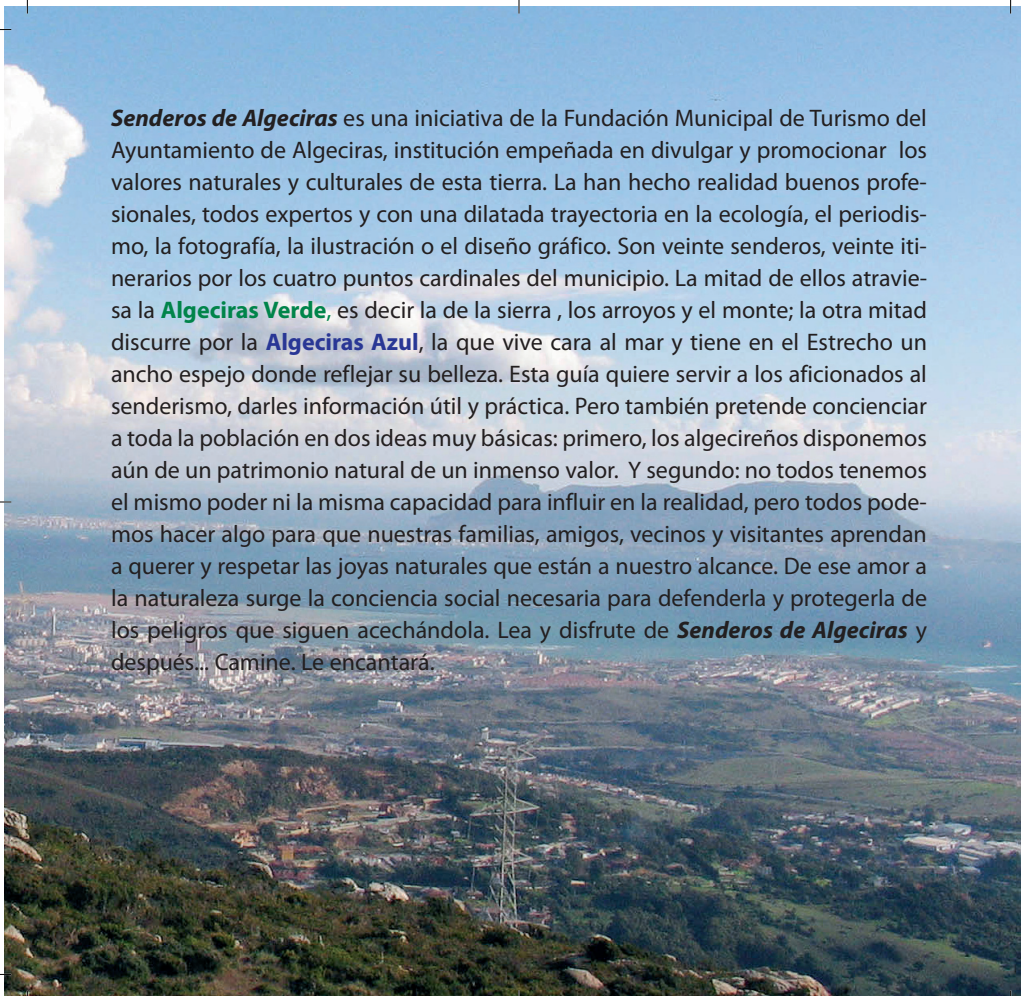
Puede sorprender a muchos, pero lo cierto es que Algeciras es un municipio de enorme riqueza botánica, zoológica y paisajística. Que todo el mundo la pueda conocer y disfrutar es el objetivo de la publicación que tiene entre sus manos. Es ésta una guía que espera ser útil para los visitantes de nuestro municipio y también para muchos de nuestros vecinos y habitantes que aún desconocen los bellos rincones que esconde. Algeciras tiene buena parte de su término municipal protegido por la legislación ambiental andaluza ya que forma parte de dos de los parques naturales de mayor extensión y biodiversidad del Sur de España: el parque natural de Los Alcornocales y el parque natural del Estrecho.

Algeciras Verde

Algeciras Azul



Senderos de Algeciras es una iniciativa de la Fundación Municipal de Turismo del Ayuntamiento de Algeciras, institución empeñada en divulgar y promocionar los valores naturales y culturales de esta tierra. La han hecho realidad buenos profesionales, todos expertos y con una dilatada trayectoria en la ecología, el periodismo, la fotografía, la ilustración o el diseño gráfico. Son veinte senderos, veinte itinerarios por los cuatro puntos cardinales del municipio. La mitad de ellos atraviesa la **Algeciras Verde**, es decir la de la sierra, los arroyos y el monte; la otra mitad discurre por la **Algeciras Azul**, la que vive cara al mar y tiene en el Estrecho un ancho espejo donde reflejar su belleza. Esta guía quiere servir a los aficionados al senderismo, darles información útil y práctica. Pero también pretende concienciar a toda la población en dos ideas muy básicas: primero, los algecireños disponemos aún de un patrimonio natural de un inmenso valor. Y segundo: no todos tenemos el mismo poder ni la misma capacidad para influir en la realidad, pero todos podemos hacer algo para que nuestras familias, amigos, vecinos y visitantes aprendan a querer y respetar las joyas naturales que están a nuestro alcance. De ese amor a la naturaleza surge la conciencia social necesaria para defenderla y protegerla de los peligros que siguen acechándola. Lea y disfrute de ***Senderos de Algeciras*** y después... Camíne. Le encantará.




Descripción: Vamos a recorrer por este sendero uno de los parajes de mayor **biodiversidad** y **riqueza botánica** de todo el parque natural de Los Alcornocales. El comienzo de este sendero está en la barriada de El Cobre, junto a las últimas ventas situadas en la carretera que sale hacia Botafuegos y Los Barrios. Tras una cancela sigue un carril de tierra que nos dirige hacia el conocido **molino de Escalona**, uno de los últimos molinos que aún funciona en la comarca y que lo hace en parte con la fuerza del agua del río de la Miel. Pasada esta



construcción, encontraremos un puente de piedra de origen antiguo que nos introduce en el bosque de galería del río de la Miel, formado por una **aliseda** muy bien conservada que se entremezcla con una vegetación exuberante y de gran valor ecológico: el **rododendro**, el acebo, el quejigo, el laurel, el durillo y multitud de **variedades de helechos** protegidos. Siguiendo el sendero, pasaremos junto a un manantial conocido como la Fuente de las Niñas, muy valorada por su agua fresca y cristalina. Tras superarla, el sendero nos lleva al **molino del Águila**, un edificio abandonado que aún conserva parte de su estructura y que demuestra la importancia social de este río en la antigüedad. En el tramo final del sendero, disfrutaremos de una zona del río en la que la vegetación de ribera y el bosque de galería están mejor conservados pues albergan poblaciones de **especies vegetales endémicas** que suponen un verdadero tesoro botánico. Este bello sendero del parque natural de Los Alcornocales finaliza con un gran **espectáculo natural**, como es la cascada de la Chorrera, un salto de agua de varios metros que cae sobre una gran poza rodeada por multitud de helechos y vegetación ribereña que dan la sombra y el frescor tan apetecibles en el estío.

Situación: Deste del municipio,
junto al barrio del Cobre.
Longitud: 2,5 kilómetros.
Duración: Una hora y media.
Dificultad: Baja.
Señalizado: Sí.
Mapa en la página 44.

Algeciras Verde



Descripción: Éste es un sendero que combina los **valores naturales** propios con la grandiosidad del paisaje que desde cualquier parte de su recorrido podemos contemplar. Para hacerlo podemos ir en coche por la carretera que discurre en paralelo a la costa hasta llegar al faro de Punta Carnero. Desde aquí podemos bajar a pie hasta los **acantilados** y comenzar a volver hacia la playa de Getares, sorteando acantilados y playas de grava, o vegetación de matorral. Hay que tomar la precaución de hacerlo cuando la marea esté baja porque de lo contrario habrá tramos que no podremos sortear con la pleamar. En ocasiones podremos salir a hacer un trecho por carretera. En cualquier caso, el paisaje es de una enorme belleza. En el mar destacan las formaciones rocosas que en Geología se llaman Unidad de Algeciras. Las **puntas de rocas** sedimentarias –llamadas **flysch**– que penetran y combaten con el mar como una flecha tienen aquí un valor singular poco visto en otras partes de las costas andaluzas. Cualquier época del año es buena para hacer este recorrido pero la claridad de la atmósfera en un día **soleado** de poniente, o la bravura del mar rizado por un levante furioso ofrecen un magnífico espectáculo. Al sur se tiene una panorámica de **Ceuta** y la costa africana, con la mole del Djebel Musa dominando el canal en el que se funden Mediterráneo y Atlántico. Al Este, el peñón de Gibraltar y La Línea, y hacia el norte San Roque y el resto del arco de la bahía.



Durante el recorrido se pueden observar todo tipo de especies de la avifauna marina litoral y de las aves migratorias. Las aguas transparentes permiten también ver algas, **líquenes e invertebrados marinos** adaptados a los medios mareales y que pueden ser observados durante la bajamar. La vegetación de la costa está compuesta por especies adaptadas a las condiciones salinas de sustratos rocosos, arenosos y margosos que predominan en este tramo de la costa de Algeciras.

Situación: Extremo occidental de la bahía de Algeciras.
Tipo de sendero: Recorrido por la costa y la carretera.
Longitud: 3 kms. **Duración:** Dos horas.
Dificultad: Media. / **Señalizado:** No.
Mapa en la página 45.

AlgecirasAzul



Descripción: La Garganta del Capitán es un **lugar mítico** entre la juventud algecireña de los años 70 y 80. En aquella época empezábamos el camino desde La Bajadilla. Seguíamos por el llano de La Junquera, hoy avenida Aguamarina, hasta tropezar con las vías del tren. Entonces atravesábamos La **Rejanosa** sin entrar en el alcornocal, hasta llegar a la carretera de El Cobre a Los Barrios. La cruzábamos y al otro lado empezaba un carril que, hoy en día, sigue ahí. Lo tomamos. Subimos una loma, llegamos a un arroyo que baja desde la garganta de



la Santa, lo cruzamos, otro repecho y otra bajada hasta llegar al arroyo **Botafuegos**. Cruzando el riachuelo hay una vereda hasta la poza grande de la garganta. Si no lo cruzamos podemos llegar, primero, al tajo donde está enterrado el capitán que da nombre a la garganta. Y si seguimos vereda arriba, hasta la poza de la presa. El arroyo es el centro de un canuto parecido al del río de la **Miel**. Lo cubre un bosque de ribera de **alisos**, quejigos, avellanillo, laurel, ojaranzo, helecho real, y, a pocos metros del cauce, alcornoques. Existen junto al cauce ruinas de molinos harineros que en otro tiempo utilizaron su caudal permanente para **moler trigo**. Entre grandes rocas que han bajado rodando por el cajón del arroyo, y otras que el trasiego turbulento de las aguas han ido limando, se compone un **abrupto** panorama que invita a saltar de piedra en piedra, o a vadear la orilla disfrutando de los erguidos alisos o los suaves avellanillos. La **belleza** del lugar deja extasiado al caminante más exigente y en verano la sombra del bosque de galería es una delicia de **frescura** para el que huye del calor agobiante. Más separados del cajón del arroyo está el **Llano de las tumbas**, en el que encontramos tajos y rocas de gran tamaño con huecos excavados en tiempos prehistóricos con formas humanas.



Situación: Deste del municipio,
en el límite con Los Barrios.
Longitud: 4 kilómetros.
Duración: Tres horas.
Dificultad: Media.
Señalizado: No.
Mapa en la página 46.

Algeciras Verde

Descripción: En pleno **parque natural del Estrecho**, éste es uno de los pocos tramos de costa gaditana donde no aparecen el asfalto ni las urbanizaciones. Para comenzar la ruta hay que dejar el coche pasado el faro de **Punta Carnero**. Salimos desde el llano en el que tiene su sede la asociación de vecinos de la última urbanización de la costa algecireña. Desde allí ya se divisa el pequeño islote de Las Palomas, **refugio ocasional** de aves migratorias. El sendero nos lleva junto a los restos de un cuartel de la Guardia Civil. Detrás, se advierte una pequeña garita, en un saliente rocoso, donde podremos divisar parte de nuestro itinerario: la hermosa cala Arena, que curiosamente es pedregosa, franqueada por la torre del Fraile en su extremo, y los restos de un naufragio en el mar, cerca de la costa. En época de lluvias, algunas **arroyos** auténticamente **virgenes** arrojan sus aguas en esta cala. Nuestro camino sigue siempre entre las caídas de la sierra y bellos cantiles. A veces, la abundante retama marina hace que la vereda se convierta en un callejón entre arbustos con flores amarillas. Estamos siguiendo el antiguo camino costero de **Algeciras a Tarifa**, que en algunos tramos todavía conserva el enlosado con las características lajas de roca que abundan por estas sierras. La media luna que forma cala Arena acaba en la punta del **Fraile**. Sobre nosotros, un antiguo y esbelto torreón de vigía costera, nos señala una zona difícil de transitar. Durante unos metros, el camino se pierde entre la vegetación y la pendiente se acentúa. Frente a nuestros ojos se levanta el impresionante Djebel Musa, la otra columna de **Hércules**, en suelo africano. La vereda baja luego un poco y se torna carril a la altura de Punta Acebuche. A nuestra derecha hallaremos un manantial. Allí podremos tomar algo para reponer fuerzas y volver. Quien quiera puede seguir hasta la ensenada del Tolmo, ya en término municipal de Tarifa.




Situación geográfica: Límite Sur del municipio.
Longitud: 3,5 kilómetros.
Duración: Dos horas.
Dificultad: Media.
Señalizado: No.
Mapa en la página 47.

AlgecirasAzul



Descripción: El arroyo del Algamasilla nace en la parte alta de Pelayo, dentro de la sierra de la Luna. Lleva agua todo el año y en épocas de lluvias el torrente crece bastante. El encanto de este corto itinerario está en el pequeño canuto con la típica **laurisilva** que el arroyo forma y recorre en poco más de 500 metros. Nuestro recorrido comienza en la recepción de Huerta Grande, complejo de turismo rural que se creó en la década de los 90 a partir de la antigua residencia de verano del gobernador militar del Campo de Gibraltar y célebre por su



famosa **Casa de los espías**. Cerca de los viveros del centro, a poco más de 40 metros encontraremos una cancela pequeña de madera, desde la cual accedemos a la parte alta del canuto. Bajamos hasta el lecho del arroyo y tendremos que cruzarlo por encima de los **peñascos**. En nuestra marcha hacia abajo encontraremos alcornoques, laureles, saos, sauces, alisos y mucha hiedra enredadera. Esta parte es la más bonita y el pequeño sendero a veces se pierde entre tanta vegetación. Los alisos que pueblan las orillas son hermosos y robustos. Dan la umbría que en verano hace de este arroyo un remanso de **frescor** y humedad. A 300 metros desde el inicio, encontraremos un árbol en mitad del cauce. Tendremos que cruzar al otro lado para poder seguir con nuestra ruta. A 500 metros del inicio veremos que el sendero se bifurca a derecha e izquierda. Nosotros cogeremos el de la derecha para cruzar un pequeño reguero de agua y encontraremos un carril de zahorra. Nosotros tendremos que ir en dirección derecha, cuesta arriba. Este mismo carril y cuesta abajo nos lleva hacia Algeciras por las conocidas **Pantallas**. Tras subir unos 300 metros de cuesta, y poco antes de llegar al final del carril, tomaremos un sendero a nuestra derecha que nos llevará al carril asfaltado de Huerta Grande.

Situación: Suroeste del municipio,
junto a Pelayo.
Longitud: Dos kilómetros.
Duración: Cuarenta y cinco minutos.
Dificultad: Baja.
Señalizado: No.
Mapa en la página 48.

Algeciras Verde



Descripción: El recorrido por el paraje natural de la desembocadura de **marismas** del río Palmones lo podemos hacer partiendo de tres sitios distintos. Uno sería a partir del puente de la autovía de la carretera Nacional 340 y seguir caminando en paralelo al río hasta llegar a la **desembocadura**. Otro sería andar por la playa de El Rinconciillo hasta llegar a la zona de dunas y luego adentrarse en las marismas y la ribera del río. El tercero sería llegar en coche por la carretera de la mediana, que va en paralelo a la playa por el oeste de la barriada de El Rinconciillo y aparcarlo junto a la antigua depuradora. Allí está el llamado parque municipal del Torrejón, que se cruza hasta llegar al mirador ornitológico desde donde se tiene una excelente vista y donde se pueden observar multitud de aves. Hasta **180 especies diferentes** se han llegado a contar en este paraje, que es el humedal más meridional de Europa. El espacio protegido por la ley de este paraje natural ocupa una extensión de 58 hectáreas, que corresponden a los restos de los humedales que existían en la bahía de Algeciras, y que estaban formados en las vegas bajas de los ríos **Guadarranque** y Palmones. Su importancia radica en que está en la ruta migratoria que cruza el estrecho de Gibraltar. Es éste, por tanto, uno de los lugares donde las aves hacen su último descanso antes de cruzar hacia África, o el primero si es que vienen hacia Europa. Aquí se pueden ver chorlitejos, correlimos, garzas, águilas pescadoras, cecetas pardillas, y flamencos. También se han visto el **ánade real**, la cigüeñuela, o diversos tipos de chorlitejos, correlimos, gaviotas y charranes. El final del otoño es la mejor época para la observación. La vegetación debe soportar condiciones salinas del sustrato y por ello lo que se desarrolla son carrizos, juncos y salicornias. Está adaptada a las diferentes zonas que podemos recorrer: Las dunas, el litoral, la zona de **pastizal y pradera**, y la de charcas y espacios fangosos.




Situación: Noreste del municipio,
Lindero con Los Barrios.
Tipo: Recorrido llano sobre playa,
dunas y entre matorral.
Duración: Una mañana de paseo.
Dificultad: Baja. / **señalizado:** No.
Mapa en la página 49.


AlgecirasAzul



Descripción: El sendero de los presidiarios, entre las sierras del Algarrobo y el Bujeo, discurre por caminos abiertos en **trabajos forzados** por los presos políticos tras la Guerra Civil. Si partimos desde El Cobre, cogemos por la pista que nos lleva al río de la Miel pero en el cruce que hay antes de llegar al molino de Escalona tomamos el carril de la izquierda, por el que llegamos hasta Los tres pinos. Desde aquí subimos ya por la senda propiamente dicha hasta el puerto de **Comares**. Allí dos torres dominan el horizonte sobre jérguenes, aulagas,



brezos y chaparros. Con el arroyo de los Guijos a la izquierda, la pista toma altura por las lomas del Algarrobo para adentrarnos otra vez en el valle del río de la Miel, pero sin bajar de la cota de los **400 metros** de altitud. Tras un recodo disfrutaremos de una visión de conjunto del canuto de la Miel, encajado entre la sierra del Algarrobo y el cerro de Las Esclarecidas. En los días claros de poniente, o en los muy claros de norte, al fondo se podrán ver hasta las sierras malagueñas de Las Nieves. El camino luego se estrecha y se convierte en vereda. Nos adentramos entonces en un denso alcornocal con **quejigos**, algunos madroños y un sotobosque de helechos, **matagallos**, esparragueras, zarzas y, a la orilla de los arroyos, ojaranzos. Estamos en zona A de máxima protección de Los Alcornoques. En un claro del bosque encontraremos la casa forestal de Manzanete, los muretes de la cuadra y los restos de un horno. Al poco llegaremos al puerto de la Higuera, la máxima altura del sendero, con 572 metros. Ahora la senda baja suavemente hacia Pelayo por la cuenca del arroyo Marchenilla. Atravesaremos un alcornocal y al fondo divisaremos la mole del **Djebel Musa**, el Monte Moisés, al otro lado del Estrecho de Gibraltar. Sólo nos queda llegar hasta la barriada de Pelayo por una pista poco frecuentada.



Situación: Suroeste del municipio.

Tipo: Ruta por la sierra.

Longitud: 12 kms. / **Dificultad:** Media.

Duración: Dos horas.

Permiso: Necesario a partir del puente.

Señalizado: Hasta el puente.

Mapa en la página 50.

Algeciras Verde

Descripción: Más que un sendero, aquí proponemos un paseo por uno de los pocos lugares de la bahía de Algeciras que ha resistido al cemento y la presión urbanizadora. Flanqueada por la playa del **Chinarral** y la de Getares al Sur, y por la del campo de golf y la dársena del Saladillo al Norte, la punta de San García y sus acantilados son el último espacio natural que conserva sus valores paisajísticos y naturales intactos dentro de la ciudad de Algeciras. En esta punta, que se mete en el mar con filas de rocas en vertical sobre el hoyo de los bodiones, se construyó en 2007 el **parque del Centenario**, gracias a la Autoridad Portuaria y el Ayuntamiento. Tiene más de 100.000 metros cuadrados de monte bajo que albergan las ruinas del antiguo fuerte de San García, destruido alrededor de 1811 por las tropas británicas con motivo de la guerra de la Independencia. También existen varios nidos de ametralladoras del siglo XX, y los restos de la antigua torre almenara del siglo XVI. Las especies vegetales que la pueblan están adaptadas a la fuerte influencia del viento y a la salinidad. **Palmitos**, lentiscos y otras especies similares ocupan casi todo el espacio. Se conservan varios acebuches a los que se han añadido otros en la repoblación previa a la inauguración del parque. Pequeños reptiles y roedores, incluida alguna comadreja, forman su fauna. Un sendero de zahorra con varios puentes y una torre de hierro a la que se sube por una escalera de caracol permiten disfrutar, desde una altura considerable,



de un grandioso espectáculo: la bahía, el Estrecho de Gibraltar, el **Norte de África** y las sierras algecireñas cuyas cimas dejan escapar el viento de poniente o frenan las nubes que el levante le lleva. Aquí puede uno contemplar el trasiego de barcos de todo tipo que entran o salen de la bahía, navegan hacia el Atlántico o las ciudades norteafricanas y también imaginar aventuras de corsarios y piratas.

Situación: Este del municipio.
Tipo: Paseo por un reducto natural en la zona urbana de la bahía.
Longitud: Un kilómetro.
Duración: Media hora.
Señalizado: Sí.
Mapa en la página 51.

AlgeriasAzul



Descripción: Los tres pinos es el lugar ideal para pasar un **domingo en familia** o con un grupo de amigos con niños mayores de 8 ó 9 años. En los años setenta era el lugar más frecuentado por los grupos de scouts que hasta allí llegaban andando desde **La Bajadilla** o La Piñera para hacer sus juegos, pruebas y actividades. Para hacer esta excursión partiremos por el mismo carril de zahorra que sale desde la parte baja de la barriada de **El Cobre** y que puede llevarnos hasta el río de La Miel. Lo que pasa es que en la primera bifurcación que



hace, en vez de coger el camino de la derecha hasta el molino de Escalona, seguiremos por el de la izquierda. El carril sube entre alcornoques y monte mediterráneo. En los primeros trechos aún **oiremos el rumor** del río de La Miel que baja a nuestra derecha. A ambos lados, pero sobre todo a la derecha, encontraremos llanos con hierba, algunas charcas o prados cubiertos de frondosos **helechos** en verano. Cerca ya de nuestro objetivo final el bosque se abre. A la izquierda encontraremos una casa de piedra en ruinas y un poco más adelante, ya por una vereda entre monte bajo, llegaremos al llano donde están los famosos tres pinos. Alguno árboles frutales acompañaban antaño a los pinos en su curiosa ruptura del bosque alcornocal predominante. Hoy ya han desaparecido los narfanjos o perales, pero el lugar conserva su encanto. El llano es **ideal** para toda clase de juegos en grupo: desde el fútbol, a bandera o el pañuelito. Por la falda norte del monte que cierra el llano asciende el carril que hoy se conoce como el de Los prisioneros.

Pero ése es **otro sendero**, del que también hablamos en esta misma guía. De momento, disfrute con sus amigos y familiares y prepárese para la vuelta. Será aún más fácil y agradable.

Situación: Deste del municipio.

Tipo: Carril y veredas.

Longitud: 2,6 kilómetros.


Duración: Una hora.

Dificultad: Baja.

Señalizado: No.

Mapa en la página 52.

Algeciras Verde



Descripción: Pocos algecireños lo saben, pero el río Pícaro tiene una longitud de 7,7 kilómetros. Nace en la parte alta de los **Guijos**, baja en paralelo a esta barriada de la salida de la ciudad y tras cruzar por debajo de la carretera Nacional 340 enfila el tramo más conocido, el que lo lleva hasta su desembocadura en la ensenada de Getares. Es en este último tramo, en la zona acondicionada como parque fluvial, donde proponemos este sendero. El mejor momento del año para hacerlo es en primavera, cuando las temperaturas son buenas, la hierba está verde y todo está en flor. Salimos desde el aparcamiento que hay junto a la **playa** frente a la urbanización de los camarotes. Un camino cuesta arriba nos lleva a una señal que indica la entrada al camino del río. Después pasaremos por debajo de un primer puente peatonal. A unos cien metros, a la izquierda, un camino nos lleva hasta el río. Continuando por el camino principal encontramos un **segundo puente**, donde hay otra entrada al parque. Cerca de la carretera se halla un mapa de la zona. En vez de dejar el parque por aquí, un poco antes de la carretera giraremos a la izquierda y tomaremos el camino que lleva al río. Un poco más adelante veremos el tercer puente. El camino termina unos cientos de metros más adelante. Antes, sobre piedras en el lecho del río o en las orillas, podemos ver **tortugas** de diferentes tamaños que toman el sol sobre alguna piedra de la orilla o nadan entre las aguas que

bajan lentamente. Hay quien ha llegado ver alguna **nutria** en las aguas del Pícaro, seguro que atraída por la abundancia de peces que se ven en sus aguas nadar a la espera de que los niños de los alrededores les echen pan duro o sobras de otras comidas. Entre la avi-fauna aún se pueden ver algunas garzas que descansan entre los cañaverales que circundan el cauce. Parece **milagroso**, pero es cierto. En este pequeño río rodeado de urbanizaciones la naturaleza aún resiste.



Situación: Sureste del municipio.
Tipo: Paseo fluvial acondicionado.
Longitud: 2,4 kilómetros.
Duración: Cuarenta minutos.
Dificultad: Baja.
Señalizado: Sí.
Mapa en la página 53.

AlgecirasAzul



Descripción: Éste es un sendero que atraviesa buena parte de la **sierra algecireña** y llega desde el límite del municipio con el de Tarifa hasta la linde con el de Los Barrios. Pasa por encima de los nacimientos de los **ríos** Guadalmesí, de La Miel y Botafuegos y permite tener una visión espléndida de los **montes algecireños**, la bahía de Algeciras y El Estrecho de Gibraltar. Para empezarlo vamos en coche por la N-340 en dirección a Tarifa y nada más pasar el puerto del Bujeo tomamos la pista que sale a su derecha. Lo dejamos allí junto a la zona



recreativa y al empezar a andar hallaremos una **bifurcación**. Cogemos hacia la derecha. La pista asciende sin pérdida posible durante cinco kilómetros. Atravesamos un bellissimo bosque de laurisilva con alcornoques, quejigos, acebos y ojaranzos, entre otras especies. Tendremos las primeras vistas de la bahía de Algeciras y del peñón de Gibraltar. Luego el ascenso se hace más duro hasta llegar al puerto de la Higuera. A partir de ahí se inicia el **descenso** y encontramos un espacio con buenas vistas. A un kilómetro aproximadamente, cruzamos la cabezera del arroyo de la Miel, siempre con agua. Pasamos las dos entradas de la finca de Las Corzas y una zona con el firme en muy mal estado. Al llegar al límite de Los Barrios, la pista mejora y desciende en zig-zag. Justo en la **última curva** a la izquierda, podemos ver a la derecha un sendero que lleva a la cascada y poza de la garganta del Capitán. Seguimos por la pista, atravesamos cuatro cancelas y llegamos hasta la carretera que comunica la barriada del Cobre con la antigua carretera a Los Barrios. Lo suyo es que allí nos recoja algún pariente o amigo. Una cervicita no vendrá nada mal para reponer fuerzas de un itinerario que tiene **20 kilómetros** de longitud. Algo más que un paseo, pero que bien merece la pena.

Situación: Deste del municipio.
Tipo: Carril de montaña.
Longitud: 21 kilómetros.
Duración: Cuatro horas.
Dificultad: Media.
Señalizado: No.
Mapa en la página 54.

Algeciras Verde



Descripción: Proponemos comenzar este sendero por lo que los algecireños llaman popularmente la **ruta del colesterol**. Es decir, dejaremos el coche en el Llano Amarillo, en terrenos del puerto y empezaremos la ruta propiamente dicha junto a lo que antes era la playa de Los Ladrillos. Empieza aquí el paseo de la **Cornisa**, una parte de la ciudad que es muy frecuentada por personas de todas las edades que andan, corren o montan en bicicleta. Iremos por este paseo con vistas a la bahía hasta detenernos un momento, sobrepasado el antiguo cementerio municipal, a ver la **Torre del Almirante**, torre vigía que ya existía en la Edad Media. Los restos que hoy se conservan corresponden a una reconstrucción realizada en el siglo XVII dentro del plan de defensa costera frente a los piratas berberiscos. Después bajaremos ya a la playa, que posee dos zonas claramente diferenciadas: la primera se encuentra rodeada por la barriada de **El Rinconcillo** y la segunda zona, la más cercana a la desembocadura del río Palmones, completamente rodeada por las marismas y por las dunas del antiguo cordón litoral de la bahía. Hacia el interior, un extenso campo de dunas secundarias que están casi completamente cubiertas de vegetación. Las depresiones interdunares tienen una vegetación heterogénea dominada por el **junco churrero** y especies propias de arenales como la grama de mar, el alhelí de mar o el cuernecillo marino. Destaca la presencia de *Ephedra fragilis*, especie muy rara en el litoral gaditano. También abunda la invasora **uña de león**. La caña, la banderita española y la acacia son otras especies abundantes en la zona. Aquí podremos ver multitud de **aves acuáticas** y migratorias, como el cormorán, o el flamenco si es la época del año apropiada, más algunas rapaces que andan al acecho y entre las que se ha llegado a divisar algún ejemplar de águila pescadora. Para acabar el recorrido.. **¿Un baño?**



Situación: Noreste del municipio.

Tipo: Semi-urbano y playa.


Longitud: 3,8 kilómetros.

Duración: Una hora.

Dificultad: Baja.

Señalizado: Sí.

Mapa en la página 55.



Descripción: Éste sendero es poco conocido pese a su proximidad a la ciudad de Algeciras. Para hacerlo partiremos por el mismo carril de la barriada de **El Cobre** que nos lleva al río de La Miel o a Los tres pinos. Pasaremos la primera bifurcación en dirección a este segundo paraje. Vamos entre alcornoques a cuyo pie crecen en verano los helechos con ese verde brillante tan característico. Y antes de llegar al llano de **Los tres pinos**, en la casa de piedra que nos encontramos, tiraremos por un sendero que sale a su izquierda. Es decir,




giremos hacia el Sureste, con lo que podremos disfrutar de bonitas vistas de la ciudad y la bahía de Algeciras. El alcornocal y el monte mediterráneo están aquí casi vírgenes. Estamos ya en el **Cerro del Rayo**, por el que andaremos casi un kilómetro hasta que encontramos otra vereda a la izquierda. Nos llevará por un fuerte repecho de unos cien metros sobre el que las vistas de la bahía son espléndidas. Bajamos este **cerro** y andamos otros 300 metros hasta que cogemos otra vereda que se nos cruza hacia la izquierda. Es la parte más bonita de este itinerario, poblada de alcornoques jóvenes y sanos. Sigue luego la parte más complicada del recorrido, pues la vereda se estrecha y el monte bajo se llena de zarzas y jérguenes que a veces nos dificultan el paso. El **alcornocal** está aquí más castigado por la seca, ese mal de orígenes diversos que no acaba de atajarse y que acorta la vida de estos árboles tan generosos. Para este tramo no está de más llevar un machete o unas tijeras de podar, por si acaso, para podernos abrir paso si el matorral cierra la vereda. La siguiente bifurcación del camino la tomaremos hacia la derecha. Vamos descendiendo hasta que llegamos al prado, a la **zona de bujeo** que hay sobre el carril que viene desde El Cobre, el mismo por el que comenzamos esta sendero.

Situación: Suroeste del municipio.
Tipo: Carril y monte.
Longitud: 6,8 kilómetros.
Duración: Dos horas.
Dificultad: Media.
Señalizado: No.
Mapa en la página 56.

Algeciras Verde




Descripción: Proponemos un sendero por una de las **zonas más bellas** de Algeciras, muy conocida pero, a veces, no suficientemente valorada. Podemos comenzar el sendero en la zona de aparcamientos del paseo marítimo de Getares. Bajaremos a la playa y apreciaremos que la **arena** es muy fina, de color blanco claro. La playa suele estar muy limpia y en los días de sol el agua del mar tiene un hermoso color turquesa y es cristalina. Es una playa muy extensa y también relativamente ancha. Si miramos hacia el Este veremos la eterna figura protectora, azulada y gris, del peñón de Gibraltar. Si lo hacemos hacia el **Sur** veremos el monte que se mete en el **mar** y la pared de piedra lisa y vertical que se precipita sobre el agua en calma. Y si miramos más detalladamente, a la izquierda del acantilado, de ese tajo rocoso y gris veremos nuestro objetivo final: las casas semiabandonadas de la antigua factoría ballenera. Para llegar hasta allí solo tenemos que avanzar por la orilla de la playa. Cruzaremos la desembocadura seca del **río Pícaro**, que en verano no llega a verter en el mar porque no trae suficiente **caudal**, y antes de que la playa se acabe y la punta del monte nos impida continuar cogemos por el carril que asciende hacia la carretera del faro. Iremos andando con cuidado por el margen izquierdo de la carretera, y un kilómetro más allá, bajaremos por el carril que a la izquierda baja hasta la ballenera. Hasta los años sesenta se pescaban ballenas en el Estrecho y las traían aquí para descuartizarlas y vender la carne, el **aceite** y todos los productos que de estos fabulosos cetáceos se sacaban. Hoy es lugar al que acuden pescadores de caña y bañistas. El agua está limpia y los fondos poblados de ortigas, erizos y estrellas de mar, aunque un poco castigados por tantos años de pesca. De las **ballenas** sólo queda el recuerdo. Ahora hay quien va a verlas a mitad del estrecho con los barcos que con ello hacen negocio. Mejor así.



Situación: Sureste del municipio.
Tipo: Por el litoral.
Longitud: 4 kilómetros.
Duración: Una hora.
Dificultad: Baja.
Señalizado: No.
Mapa en la página 57.

AlgecirasAzul



Descripción: El cerro de Las Esclarecidas es el que cierra por el Norte la garganta del río de La Miel. Es un monte de paredes muy **pendientes** en cuya cima hay poca vegetación y grandes peñascos desde los que se pueden ver estupendas vistas de la **bahía** y el Estrecho. Podemos dejar el coche junto al carril que pasa por encima del antiguo vertedero de El Cobre, y empezar a **andar** allí mismo. Pasadas las casas que hay antes de llegar a la famosa fuente de la Chorrosquina empezaremos a subir. Lo haremos por el carril que se abrió para instalar



el cable de alta tensión que cruza el Estrecho. Nos toparemos con una zona de colmenas y luego seguiremos por un camino empedrado. Pasada la segunda torre eléctrica seguiremos por una vereda a la derecha hasta que lleguemos a la garganta del **arroyo de la Cava**. Seguimos por la vereda hasta adentrarnos en un pequeño alcornoque después del cual está el monte pelado, último trecho hasta la cima. Sólo queda subir buscando la mejor manera de no resbalar. Algunos alcornoques aislados nos dan una sombra escasa para descansar y reponer fuerzas. En el pico de la montaña, solo matorral, piedras y viento, pero una de las **mejores vistas** del término municipal de Algeciras y sus alrededores se abre ante nuestros ojos. La vuelta se puede hacer por donde hemos venido, aunque hay algunos valientes que buscan el descenso por la ladera Sur para llegar hasta el río de la Miel. Lo dificultoso del descenso hará más agradable la llegada a su remanso de **paz y frescura**. Y sobre todo a la fuente de aguas ferruginosas que se halla en el sendero antes de llegar al Molino del Águila. Cuando esta guía iba camino de la imprenta un **incendio provocado** destruyó parte de la vegetación del monte en que se asientan Las Esclarecidas. Esperemos que se tomen medidas para su pronta regeneración.

Situación: Deste del municipio.
Tipo de sendero: Montaña.
Longitud: 4,4 kilómetros.
Duración: Dos horas.
Dificultad: Media.
Señalizados: No.
Mapa en la página 58.

Algeciras Verde



Descripción: Comenzamos este sendero en el cruce de la carretera de Getares con la que va a Las Pantallas, que sale a la derecha tras cruzar el puente del río Pícaro. La primera parte del trayecto es una carretera militar asfaltada. A la derecha nos encontramos un valle y el **arroyo Marchenilla**, afluente del río Pícaro. Más adelante subimos un pequeño repecho, desde donde se contempla una vista de la ensenada de Getares y su entorno y donde algunos historiadores ubican la antigua ciudad romana de **Caetaria**. Seguimos por la pista y cruzamos un pequeño puente, pasando el arroyo del Lobo. A partir de este paso, vamos a iniciar una fuerte subida de unos veinte minutos por una zona que sufrió un incendio en 2008. Aquí predomina el acebuche, suministrador de alimento para grandes bandadas de estorninos o de mirlos, que va intercalándose con lentiscos, **jérguenes**, coscojas, aulagas y jaras. Una vez superada la parte más inclinada de la cuesta, llegamos a un pequeño puerto y a nuestra izquierda, una angarilla. Luego un valle y al fondo el majestuoso Estrecho de Gibraltar. A partir de aquí, el sendero deja de estar alquitrinado y podemos apreciar la flora y fauna del lugar: **petirrojos**, chochines, mosquiteros y zarzales comunes en el invierno y mirlos y currucas cabecinegras el resto del año. Conejos, perdices y el **lagarto ocelado** también son huéspedes de estas sierras de poca altura pero de bellas vistas panorámicas. El meloncillo busca su



escondite entre el matorral intentando atrapar algún gazapo o lagarto y puntualmente podemos observar alguna culebra bastarda que merodea al acecho de pequeños roedores. Algunas rapaces también otean por la zona: ratoneros, **águilas calzadas**, culebreras, buitres... Siguiendo el carril a la izquierda vamos hacia la urbanización de Punta Carnero. Divisamos cala Arena y la cañada del Peral... Si nos apetece podemos darnos un baño en las **aguas** del Estrecho de Gibraltar.

Situación: Sureste del municipio.
Tipo de sendero: Monte y litoral.
Duración: Ida y vuelta, cuatro horas.
Dificultad: Media.
Señalizado: No.
Mapa en la página 59.

AlgecirasAzul



Descripción: Este sendero nos lleva a una garganta tan **hermosa** como poco conocida en Algeciras. Durante años estuvo prohibido entrar en ella porque estaba en terrenos militares. Hoy en día el acceso ya es libre. Así que comenzamos en El Cobre, en la última parada del autobús. Nos encaminamos hacia la calle Curro Muelas, donde pasaremos por la antigua **escuela unitaria** que aún permanece en pie, y nos dirigimos hacia el nuevo puente sobre el río de la Miel. Tras pasar por el puente, a los pocos metros tomaremos el carril que



sale a mano izquierda. Una vez en él, veremos a la derecha un portillo, lo abriremos y, una vez dentro volveremos a cerrar. Estamos ahora en el recuperado cordel de la Arrejanosa. Una vez finalizada la cuesta con que comienza estamos frente al antiguo vertedero. Ahora iremos pegados a la verja, buscando el carril de la derecha, situado en la calle de los Machos para encontrarnos al final con una cancela que, una vez pasada, nos deja en el carril de las esclarecidas bajas. Pasadas unas cabrerizas y en la curva de subida, tendremos unas buenas vistas. Ahora toca buscar un sendero de bajada que nos lleva al campo de tiro, hoy en deshuso, que necesita con rapidez un plan de regeneración. Seguimos hasta llegar a unas pequeñas meseta desde donde se divisa toda la llanura de Botafuegos. Nos adentramos en un nuevo alcornocal con algunos ejemplares dignos de admirar para ir siguiendo hacia la izquierda y llegar a la **Garganta Santa**, nuestro objetivo. Y unos metros más adelante nos encontramos con el **Huerto del Gallego**, construcción antigua que nos hace recordar la importante población rural que habitaba estos montes. Aquí podemos refrescarnos con el agua de una fuente y las **naranjas** de los árboles del antiguo huerto.

Situación: Deste del municipio.

Tipos: Semiurbano y monte.

Longitud: 3,5 kilómetros.

Duración: Dos horas.

Dificultad: Baja.

Señalizado: No.

Mapa en la página 60.

Algeciras Verde



Descripción: Mientras termina de hacerse el futuro **parque fluvial** metropolitano de la ribera del Palmones, que se extenderá en parte por Los Barrios y en parte por Algeciras, proponemos aquí un paseo por La Menacha, un ecosistema formado por un **acebuchal** muy bien conservado y un **bosque de ribera** también en excelentes condiciones. Podemos empezar nuestro sendero por un carril que sale a la derecha de la carretera vieja de Los Barrios, justo después de dar la curva a la derecha que lleva al cruce con la carretera que viene desde El Cobre. Se necesita permiso del dueño de la finca para pasar la cancela que cierra el carril. Una vez traspasado continuaremos por él y luego buscamos las **veredas** que salen a la izquierda para acercarnos al río. Llegaremos a la presa de Celupal, en la que se remansa el Palmones y en la que también se frenan las aguas que éste recibe del arroyo Botafuegos. Es posible admirar aquí algunos alcornoques centenarios y, más pegados al agua, alisos y fresnos, algunos de ellos de un porte excepcional. Podremos observar también la **rica avifauna** que por aquí merodea: una colonia de cormoranes que han instalado su dormitorio en las cercanías, aguiluchos ratoneros, mochuelos, águilas pescadoras, cigüeñas, garzas reales o **garcillas buyeras**. Seguiremos en dirección este y nos separamos del río para subir a la pequeña colina en la que reina el acebuchal. Por aquí hay colmenas y una colonia de **abejarucos**,

coloridas aves migratorias que se alimentan de abejas y que anidan en cortes del terreno. Zorros, conejos, o meloncillos pueblan también este ecosistema tan cercano a la ciudad. Antiguamente se extendía por lo que hoy es el polígono de La Menacha y Celupal y al otro lado de la carretera nacional por la barriada de El Acebuchal. Nuestro **sendero** lo podemos terminar saliendo al polígono por una vereda que termina cerca del **Punto Limpio**, a espaldas del Estadio El Mirador.



Situación: Norte del municipio.
Tipo: Monte adehesado y bosque de ribera.
Duración: Dos horas.
Dificultad: Baja.
Permiso: Es necesario.
Señalizado: No.
Mapa en la página 61.

AlgecirasAzul



Descripción: El pico del Fraile es un peñasco que sobresale en la cresta de la **sierra** que protege a Algeciras por el Sur, esa cadena de montes que el viajero observa cuando va llegando a la ciudad desde Málaga. El pico del Fraile se recorta sobre la Sierra de la **Luna** a unos 716 metros sobre el nivel del mar y en sus proximidades está el nacimiento del **río** de la Miel. Podemos subir hasta él yendo río arriba o bien por un itinerario más largo pero menos difícil. Éste es el que explicamos aquí. Para ello, dejaremos el coche en la zona recreativa del



Bujeo, a la derecha de la carretera N-340 en el kilómetro 95, y allí cogemos la pista de tierra que lleva hasta el **parque eólico** de La Ahumada, en Tarifa. Luego giraremos a la derecha y, tras pasar por una fuente que da agua todo el año, seguiremos por la pista. Atravesamos una zona de pinos, alcornoques y quejigos. Poco antes de llegar a la cima del Tajo de las Antenas, la pista se vuelve de asfalto, pero en uno de los últimos **repechos** sale otro carril de tierra a la derecha. Protegido por una cancela, da acceso al corazón de los Llanos del Juncal, uno de los tesoros naturales más preciados de Los Alcornocales. Es un bosque de niebla, un canuto en la cima de la montaña sin arroyo alrededor del cual surja la laurisilva. Ésta es su singularidad. Es una **selva tropical** formada por las nubes que frena la sierra y que dejan tanta humedad que los quejigos están todos cubiertos de líquenes. Pasado el bosque se abre un llano. El carril continúa hacia el Sureste por la cresta de la sierra de La Luna. Avanzaremos por él hasta el **Pico del Fraile** y podremos disfrutar de una panorámica de 360 grados sobre toda la punta Sur de Europa y el Norte de África. Tarifa y Algeciras, Tánger y Ceuta, todo está al alcance de nuestra vista. Un momento para admirar la belleza de este rincón de la **Tierra**.

Tipo: Carril de montaña.

Duración: Dos horas. / **Dificultad:** Media.

Permisos: Atravesar los Llanos del Juncal requiere permiso del parque natural de Los Alcornocales.

Señalizado: No.

Mapa en la página 62.

Algeciras Verde



Descripción: Más que un sendero proponemos aquí una jornada de campo, de observación del cielo para contemplar el paso de centenares, si no **miles**, de aves. Lo metemos en la Algeciras azul por el color del cielo y por el mar, por el estrecho, el obstáculo que deben vencer los protagonistas de la zona a visitar: las aves migratorias. La **Sierra del Algarrobo** es esa franja de monte que se encuentra a la derecha de la Nacional 340 cuando se deja Algeciras en dirección a Tarifa, antes de llegar a Pelayo. Es un espacio natural que no tiene protección legal alguna, pero es uno de los grandes pasillos por el que pasan centenares de miles de aves todos los años antes de cruzar el Estrecho para ir a **África**. Podemos ir en coche o a pie. En ambos casos lo más fácil es tomar el carril de tierra que sale a la derecha de la Nacional 340 frente al centro de internamiento de menores de Marchenilla. Por él se llega hasta un observatorio al que acuden aficionados y estudiosos de toda Europa que se construyó en 1998. Es una de los **enclaves** más utilizados por los investigadores del programa de estudio de la migración de aves planeadoras Migres, impulsado por la Consejería de Medio Ambiente de la Junta de Andalucía. La riqueza ornitológica de la Sierra del Algarrobo cumple los criterios **científicos** exigidos por la Bird Life Internacional. Los halcones abejeros, la **águilas calzadas** y

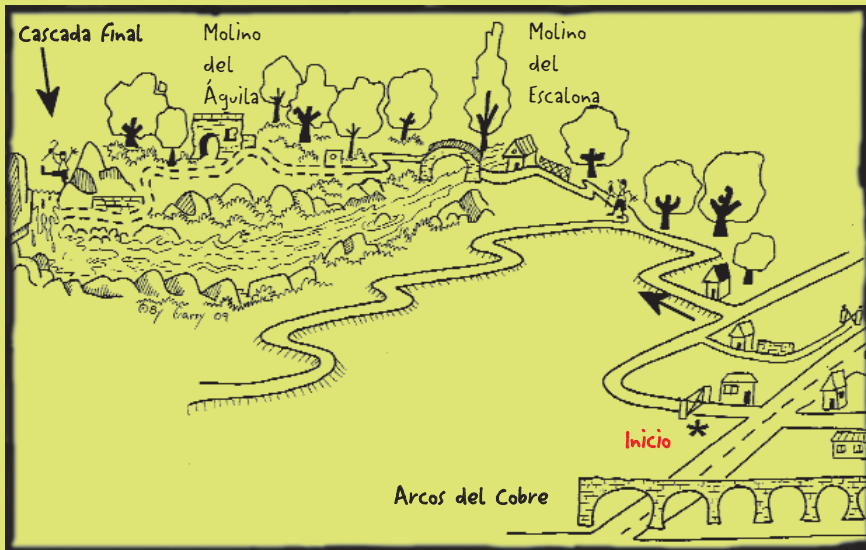
los milanos negros avistados aquí se cuentan por decenas de miles. Muy numerosos son también las águilas culebreras, las cigüeñas blancas, los **gavilanes** o las cigüeña negras. En 2006 los investigadores descubrieron un dormitorio de **alimoches**, *Neophron percnopterus*, que en su migración posnupcial por el Estrecho de Gibraltar buscan aquí un lugar de descanso y alimentación. Es una de las joyas vivientes que, si hay suerte y vamos en la época **apropiada**, podremos ver en el Algarrobo.



Situación: Suroeste del municipio.
Tipo: Carril.
Longitud: Doscientos metros.
Duración: Diez minutos.
Dificultad: Baja.
Señalizado: No.
Mapa en la página 63.


AlgecirasAzul

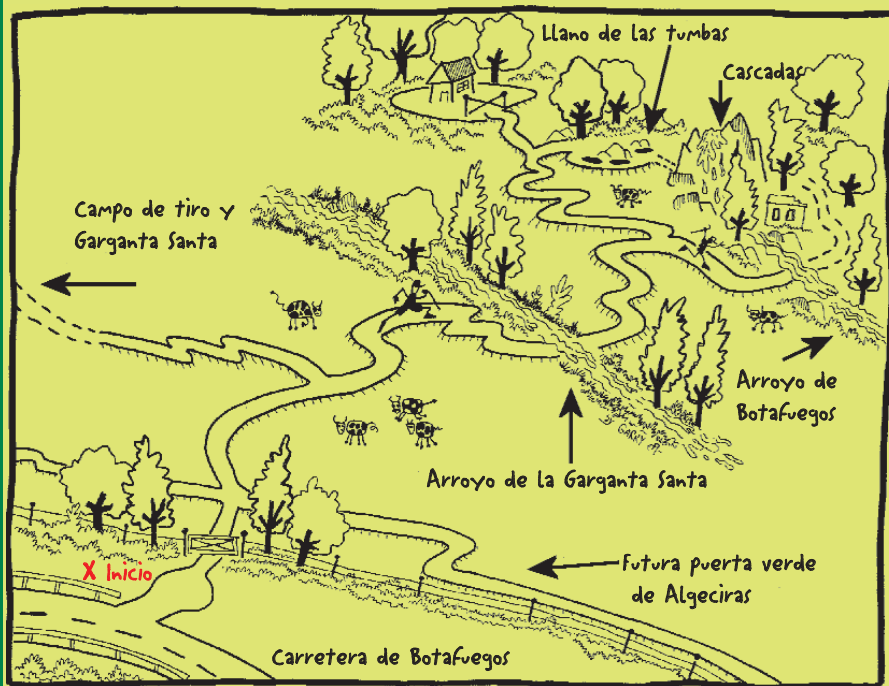




DE PUNTA CARNERO A GETARES

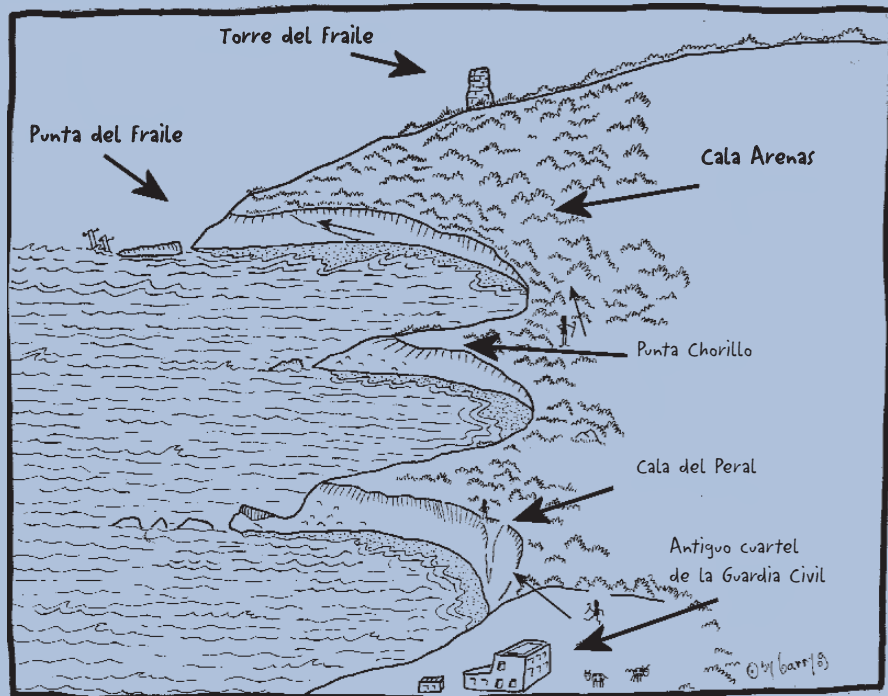
AlgecirasAzul






DE CALA SECRETA A PUNTA ACEBUCHES

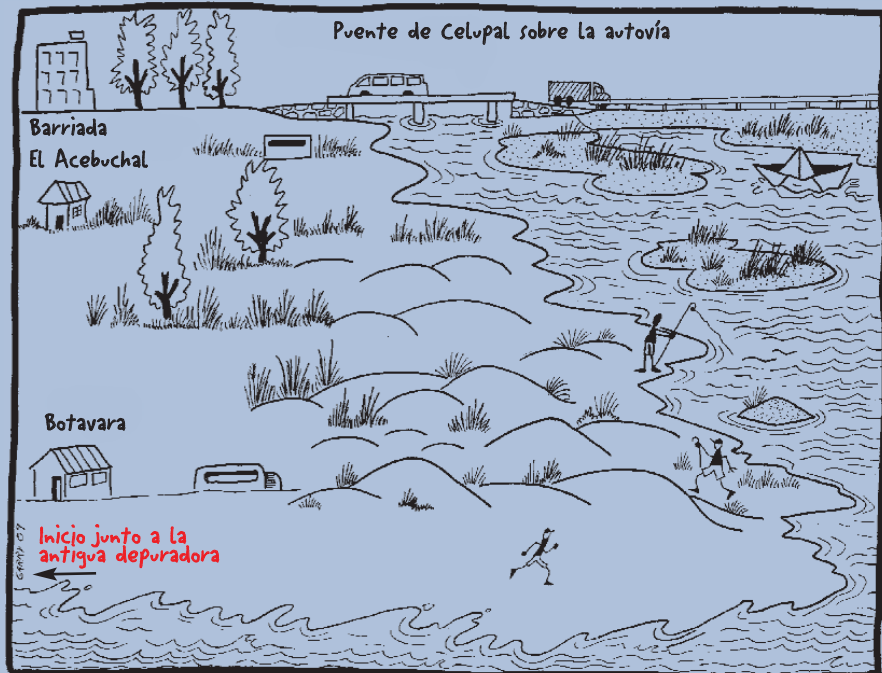
AlgecirasAzul






EL ESTUARIO DEL RÍO PALMONES

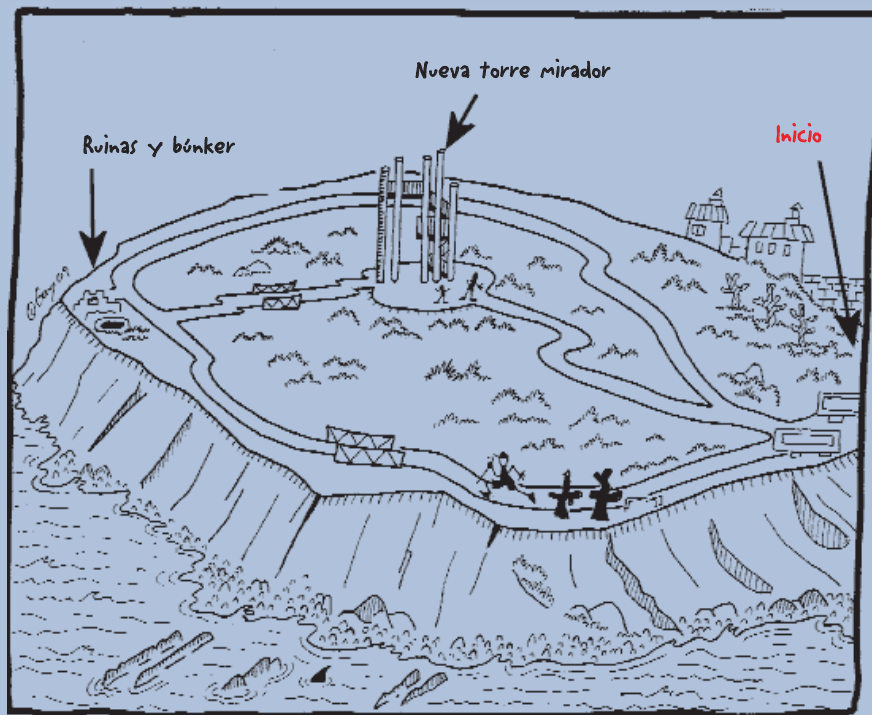
AlgecirasAzul






PARQUE DEL CENTENARIO


AlgecirasAzul

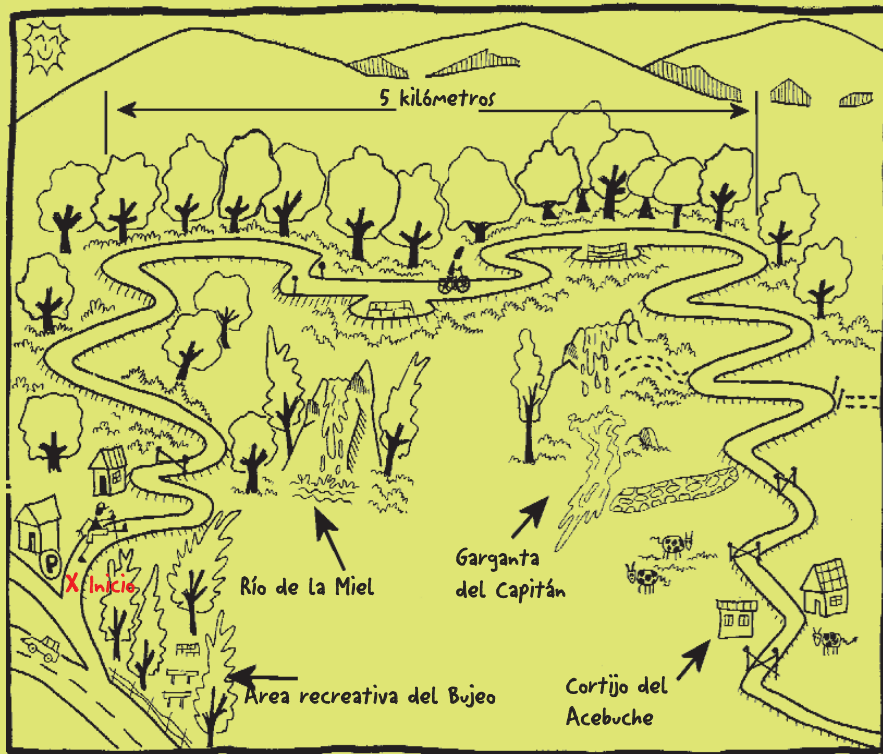




PARQUE FLUVIAL DEL RÍO PÍCARO

AlgecirasAzul







LAS DUNAS DEL RINCONCILLO

AlgecirasAzul


Inicio en Los Ladrillos






GETARES-LA BALLENERA

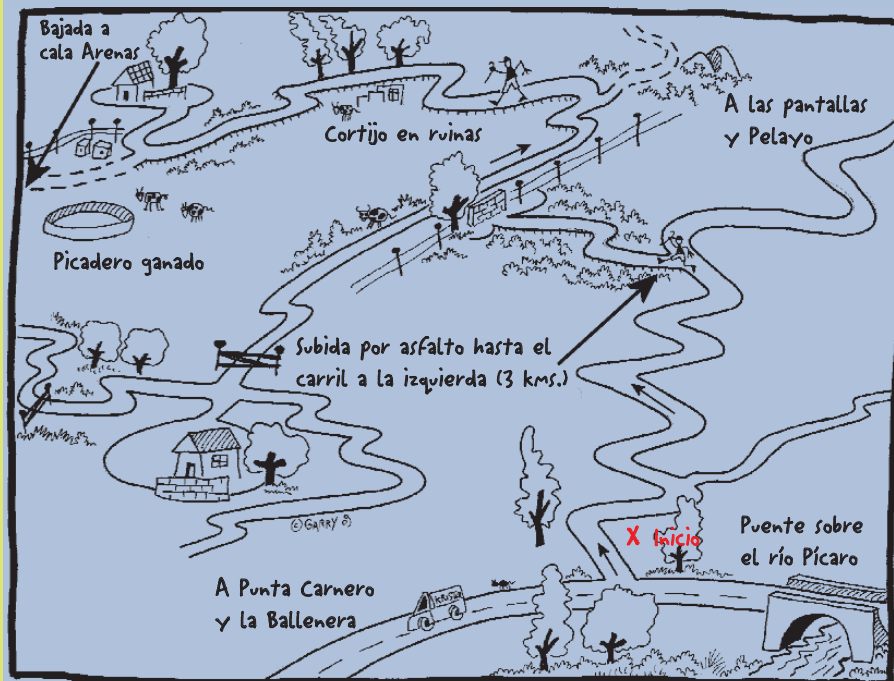
AlgecirasAzul






CAMINO DE CALAFATE

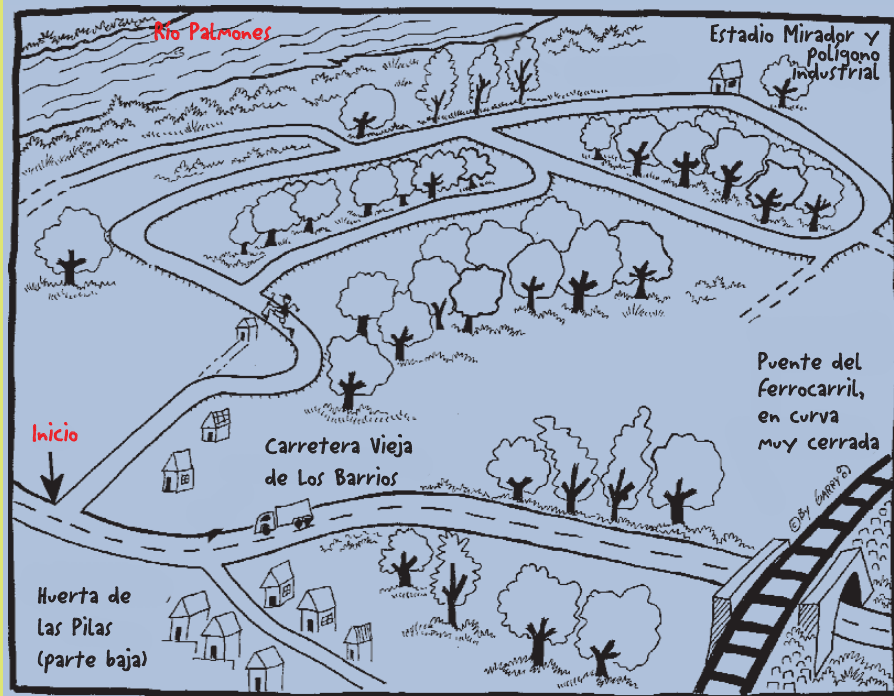
AlgeirasAzul






LA MENACHA

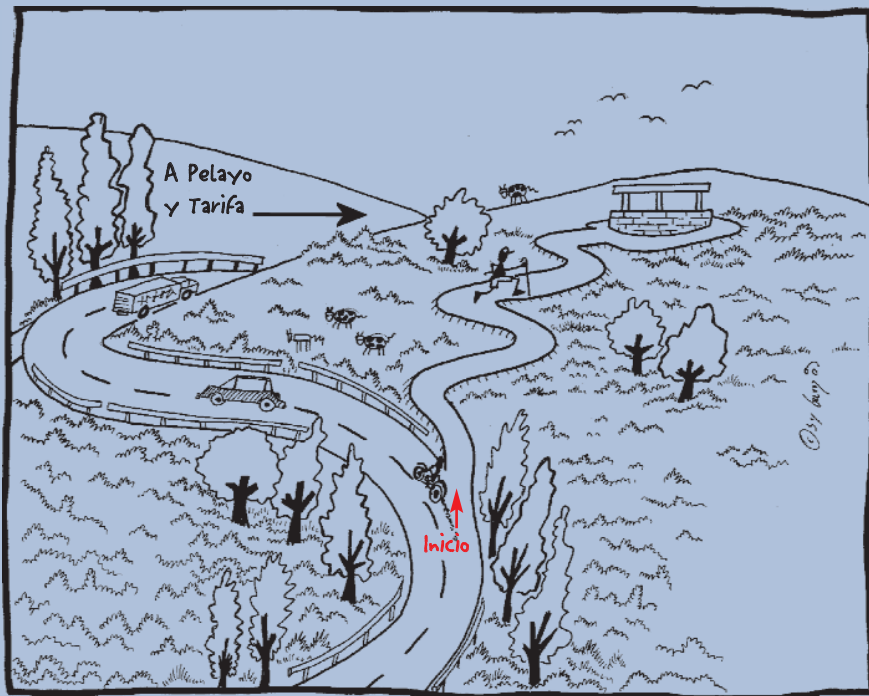
AlgeirasAzul





EL ALGARROBO

AlgecirasAzul



ÍNDICE DE TEXTOS

Los tesoros del río de la Miel	4
De punta Carnero a Getares	6
La garganta del Capitán	8
De cala Secreta a punta Acebuche	10
El canuto del arroyo Algameasilla	12
El estuario del río Palmones	14
La senda de los Prisioneros	16
El parque del Centenario	18
Los tres pinos	20
El parque fluvial del río Pícaro	22
De las Corzas a Botafuegos	24
Las dunas del Rinconcillo	26
El cerro del Rayo	28
De Getares a la Ballenera	30
Las Esclarecidas Bajas	32
Camino de Calafate	34
La garganta de la Fuente Santa	36
La Menacha	38
El pico del Fraile	40
El Algarrobo	42





ÍNDICE DE ILUSTRACIONES

Los tesoros del río de la Miel	44
De punta Carnero a Getares	45
La garganta del Capitán	46
De cala Secreta a punta Acebuche	47
El canuto del arroyo Algamasilla	48
El estuario del río Palmones	49
La senda de los Prisioneros	50
El parque del Centenario	51
Los tres pinos	52
El parque fluvial del río Pícaro	53
De las Corzas a Botafuegos	54
Las dunas del Rinconcillo	55
El cerro del Rayo	56
De Getares a la Ballenera	57
Las Esclarecidas Bajas	58
Camino de Calafate	59
La garganta de la Fuente Santa	60
La Menacha	61
El pico del Fraile	62
El Algarrobo	63

Editor: Fundación Municipal de Turismo
de Algeciras

Textos: J. M. León Moriche
y Javier Gil

Fotos: Paco Carrasco, Martín Caballero
y Miguel Ramos

Ilustraciones: Antonio Garrido Garry

Diseño: Tomas Sol Liaño Jover

Coordinación: J. M. León Moriche

Algeciras, agosto de 2009

