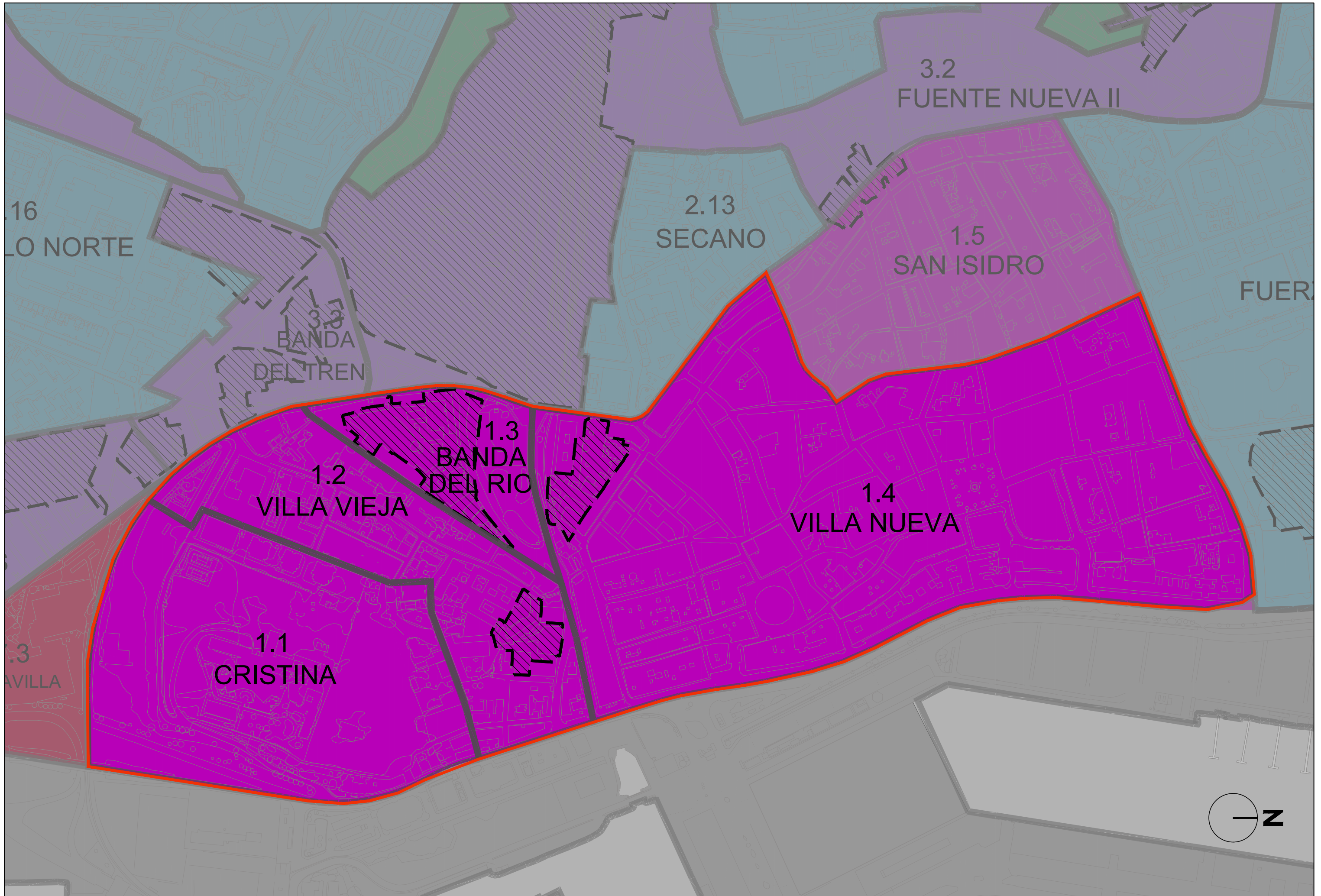


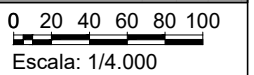
- CENTRO HISTORICO
- RESIDENCIAL VIVIENDA COLECTIVA EN EDIFICACION AISLADA
- RESIDENCIAL VIVIENDA COLECTIVA EN MANZANA COMPACTA O CERRADA
- RESIDENCIAL UNIFAMILIAR EN HILERA EN MANZANA COMPACTA
- RESIDENCIAL MIXTA UNIFAMILIAR EN HILERA Y COLECTIVA EN BLOQUE HORIZONTAL, EN MANZANA COMPACTA
- RESIDENCIAL UNIFAMILIAR AISLADA EN MANZANA EDIFICACION AISLADA
- ACTIVIDADES ECONOMICAS
- SISTEMA GENERAL PORTUARIO

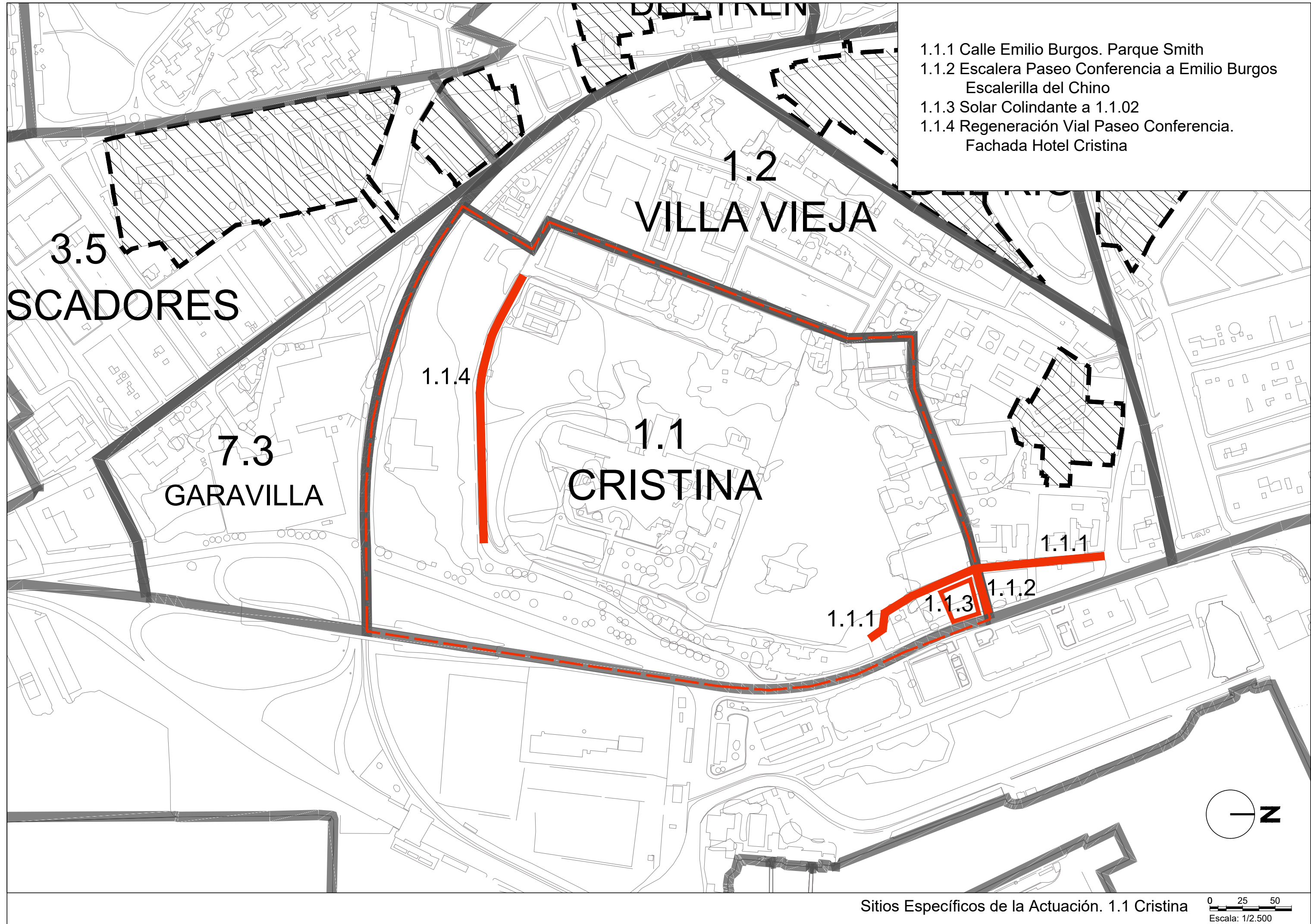
Situación del Área Urbana. "Centro Histórico"

0 100 200
Escala: 1/10.000



Emplazamiento en el Área Urbana. "Centro Histórico"





- 1.1.1 Calle Emilio Burgos. Parque Smith
- 1.1.2 Escalera Paseo Conferencia a Emilio Burgos
Escalerilla del Chino
- 1.1.3 Solar Colindante a 1.1.02
- 1.1.4 Regeneración Vial Paseo Conferencia.
Fachada Hotel Cristina

3.5
SCADORES

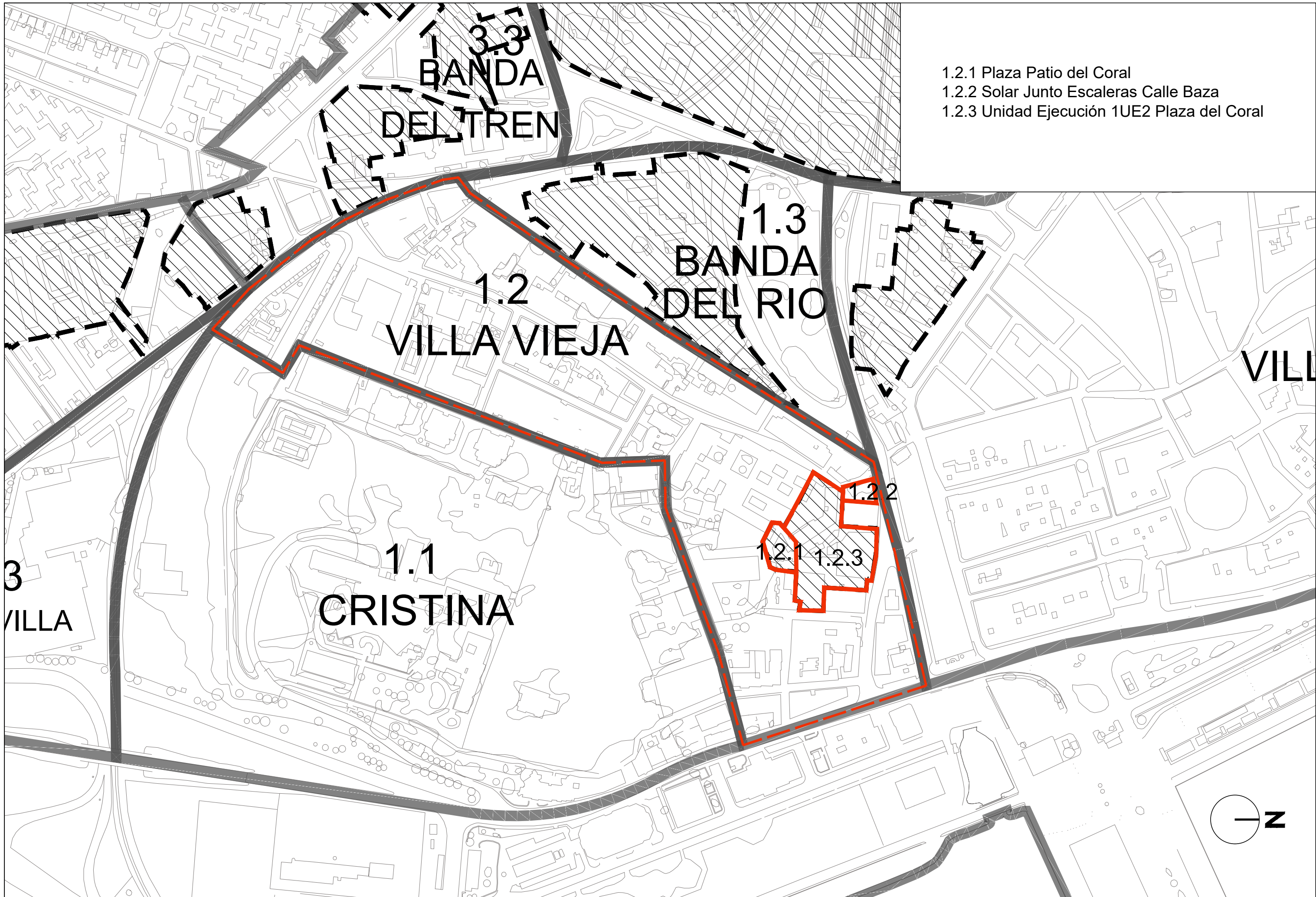
7.3
GARAVILLA

1.1
CRISTINA

1.2
VILLA VIEJA

1.1.1
1.1.3
1.1.2

1.1.4



- 1.2.1 Plaza Patio del Coral
- 1.2.2 Solar Junto Escaleras Calle Baza
- 1.2.3 Unidad Ejecución 1UE2 Plaza del Coral

Sitios Específicos de la Actuación. 1.2 Villa Vieja

0 25 50
Escala: 1/2.500

- 1.3.1 Plaza Conde Niebla
- 1.3.2 Área Estación RENFE y Autobús
- 1.3.3 Unidad Ejecución 1UE1 Banda del Río

ORTE

SECANO

BANDA
DEL TREN

1.3.1

1.3.2

1.3.3

1.3.2

1.3

BANDA
DEL RIO

1.2

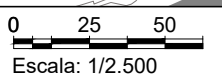
VILLA VIEJA

VILLA I

1.1



Sitios Específicos de la Actuación. 1.3 Banda el Río



2.13
SECANO

1.5
SAN ISIDRO

- 1.4.1 Pza. Joaquín Ibáñez
- 1.4.2 Pza. Juan de Lima
- 1.4.3 Pza. Mercado Torroja
- 1.4.4 Pza. Alta
- 1.4.5 Pza. Parking Sur de Europa. Discoteca Kube
- 1.4.6 Calles Ancha, Muñoz Cobos y Cristobal Colón
- 1.4.7 Calles Sevilla y Juan Morrison
- 1.4.8 Calles Covento, Radio Algeciras y Cánovas del Castillo
- 1.4.9 Calle Tarifa
- 1.4.10 Pza. Neda
- 1.4.11 Calle General Castaño
- 1.4.12 Calle Emilio Castelar
- 1.4.13 Unidad Ejecución 1UE3 Cristo de la Alameda

1.3
INDA RÍO

1.4
VILLA NUEVA

