



# ANEXO II

Del PLAN DE MOVILIDAD URBANA SOSTENIBLE  
de ALGECIRAS

## 5 INVENTARIOS



Fondo Europeo de Desarrollo Regional, FEDER  
*Una manera de hacer Europa*





## ÍNDICE

1.	ANÁLISIS DE APARCAMIENTO PÚBLICO EN VIAL.....	1
1.1.	Características aparcamiento público .....	1
1.2.	Metodología .....	1
2.	DESGLOSE POR ZONA DE TRANSPORTE .....	2
2.1.	Datos globales por zona de transporte .....	2
2.2.	Inventario por zona de transporte .....	4
2.3.	Caracterización por macrozona de transporte.....	75
3.	INVENTARIO DE MARQUESINAS DE PARADAS DE AUTOBUS URBANO.....	76
4.	IINVENTARIO VIARIO .....	166
4.1.	Análisis principales vías del sistema viario municipal.....	166
4.2.	Fichas inventario viales principales .....	173
4.3.	Fichas inventario viales secundarios .....	213





## 1. ANÁLISIS DE APARCAMIENTO PÚBLICO EN VIAL

### 1.1. Características aparcamiento público

En Algeciras existe una amplia oferta de aparcamiento gratuito en la vía pública que fomenta el uso del vehículo privado. No obstante, esta oferta no se basa en la demanda propia de cada zona, si no que se traslada exclusivamente al plano físico, por lo que la oferta de aparcamiento depende básicamente de la geometría del propio vial.

Derivado de ello, se presentan zonas con mucho aparcamiento y con baja demanda, mientras que las zonas donde se ubican los centros atractores de los desplazamientos cotidianos pueden presentar problemas de congestión y de aparcamiento informal, lo que dificulta más todavía la gestión del tráfico en dichas zonas.

Para poder establecer un diagnóstico certero se han estudiado cada uno de los viales asociados a las distintas zonas de transporte, realizando por lo tanto un inventario de la oferta actual de aparcamiento en vial, que a su vez será complementado con los aparcamientos públicos existentes en el municipio.

### 1.2. Metodología

Para realizar el inventario de plazas de aparcamiento en vial se ha elaborado una metodología propia a fin de poder cuantificar el total de plazas disponibles.

En la actualidad existen en Algeciras dos modelos de aparcamiento en vial:

- Plazas delimitadas específicamente mediante señalización horizontal.
- Resto de plazas, en las que no existe señalización específica de las franjas de aparcamiento, sino que estas se deducen al excluir aquellas zonas en las que existe algún tipo de prohibición de aparcamiento público.

Para llevar a cabo la cuantificación se ha medido las longitudes de cada uno de los viarios pertenecientes a cada zona. Teniendo en cuenta que la longitud bruta total del viario no está disponible para aparcamiento, se ha aplicado un coeficiente corrector para obtener la longitud neta de aparcamiento, deduciendo cruces de vial y tramos con prohibición de aparcar. Este coeficiente es específico de cada tramo de vial y se ha deducido a través de observación directa de las características propias de cada tramo.

Una vez obtenida la longitud neta destinada a aparcamiento se ha identificado el tipo de aparcamiento, en cordón o línea y en batería. De ese modo, se asocia la longitud que corresponde a cada tipo. Para obtener el número de plazas concreto que corresponde a cada tramo se divide la longitud neta de aparcamiento en línea entre 5 metros, longitud media de coche tipo turismo. En el caso de la longitud neta de aparcamiento en batería se divide entre 2,5 metros, anchura media de coche tipo turismo.

De este modo se consigue obtener el número desagregado de plazas por tipo de aparcamiento y zona, datos a partir de los que se puede generar información de carácter global.

## 2. DESGLOSE POR ZONA DE TRANSPORTE

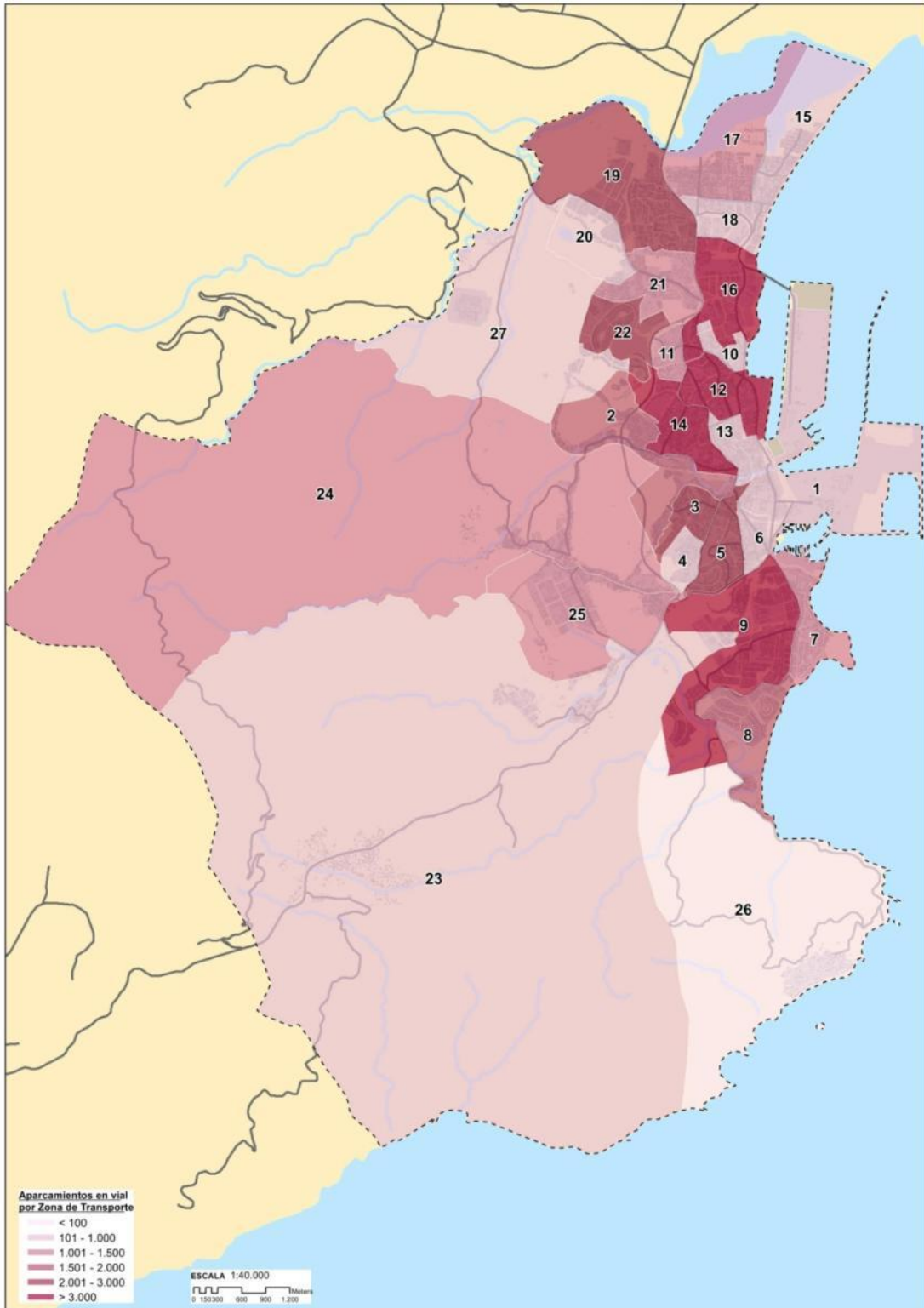
### 2.1. Datos globales por zona de transporte

Los datos obtenidos del inventario de aparcamiento público en vial evidencian que existe una muy buena dotación de aparcamiento en vial, ya que se tienen un total en el entorno de las 41.000 plazas para los 84.560 vehículos que conforman el parque móvil municipal. Esto supone aproximadamente una oferta de una plaza de aparcamiento por cada dos vehículos.

ZONA TRANSPORTE	PLAZAS EN BATERÍA	PLAZAS EN CORDÓN	TOTALES
1_Puerto	226	659	885
2_Renfe-Arroyo de la Miel	272	1.459	1.731
3_Piñera	360	1.589	1.949
4_Yesera	97	404	501
5_Saladillo	1.775	792	2.567
6_Pescadores	236	614	850
7_San García-Punta de San García	0	1.438	1.438
8_San García-Getares	828	673	1.501
9_San García-Soto Rebolo	658	2.956	3.613
10_El Mirador	254	632	886
11_San Bernabé Este	630	725	1.355
12_Reconquista	1.814	1.720	3.534
13_Villa Nueva	157	491	647
14_Bajadilla-Fuente Nueva	668	1.983	2.651
15_Rinconcillo	161	603	764
16_El Rosario-San José Artesanos	1.794	1.370	3.164
17_Embarcadero	119	1.187	1.306
18_Acebuchal	485	311	796
19_San Miguel-Los Pinos (P.I. La Menacha)	42	2.252	2.294
20_Huerta de las Pilas	95	767	862
21_Adalides	190	1.233	1.423
22_San Bernabé Oeste	1.253	1.059	2.312
23_El Pelayo (Las Herrizas-Los Guijos)	31	414	445
24_Pastores-Los Guijos	30	1.001	1.031
25_Cortijo Real	13	1.453	1.466
26_La Conejera-El Faro	0	2	2
27_Resto de Algeciras	48	761	809
	12.235	28.547	40.783

Respecto a las zonas con más dotación de aparcamiento encontramos las zonas 12-Reconquista y 9-San García-Soto Rebolo, en ambos casos con más de 3.500 plazas. En el otro extremo destacan dentro de las zonas del núcleo principal consolidadas, tanto la zona 4-Yesera como la 13-Villa Nueva, en ambos casos con menos de 650 plazas. Obviamente esto se debe a las tramas urbanas más compactas cuentan con secciones viales reducidas, en las que apenas se consigue realizar la segregación de tráfico rodado y peatonal.

En las zonas con carácter más rural únicamente se han contabilizado las plazas ubicadas sobre viales de tipo urbano, con denominación específica y vinculados a la trama urbana. No se han tenido en cuenta caminos o vías de acceso a construcciones rurales aunque eventualmente puedan servir como aparcamiento.



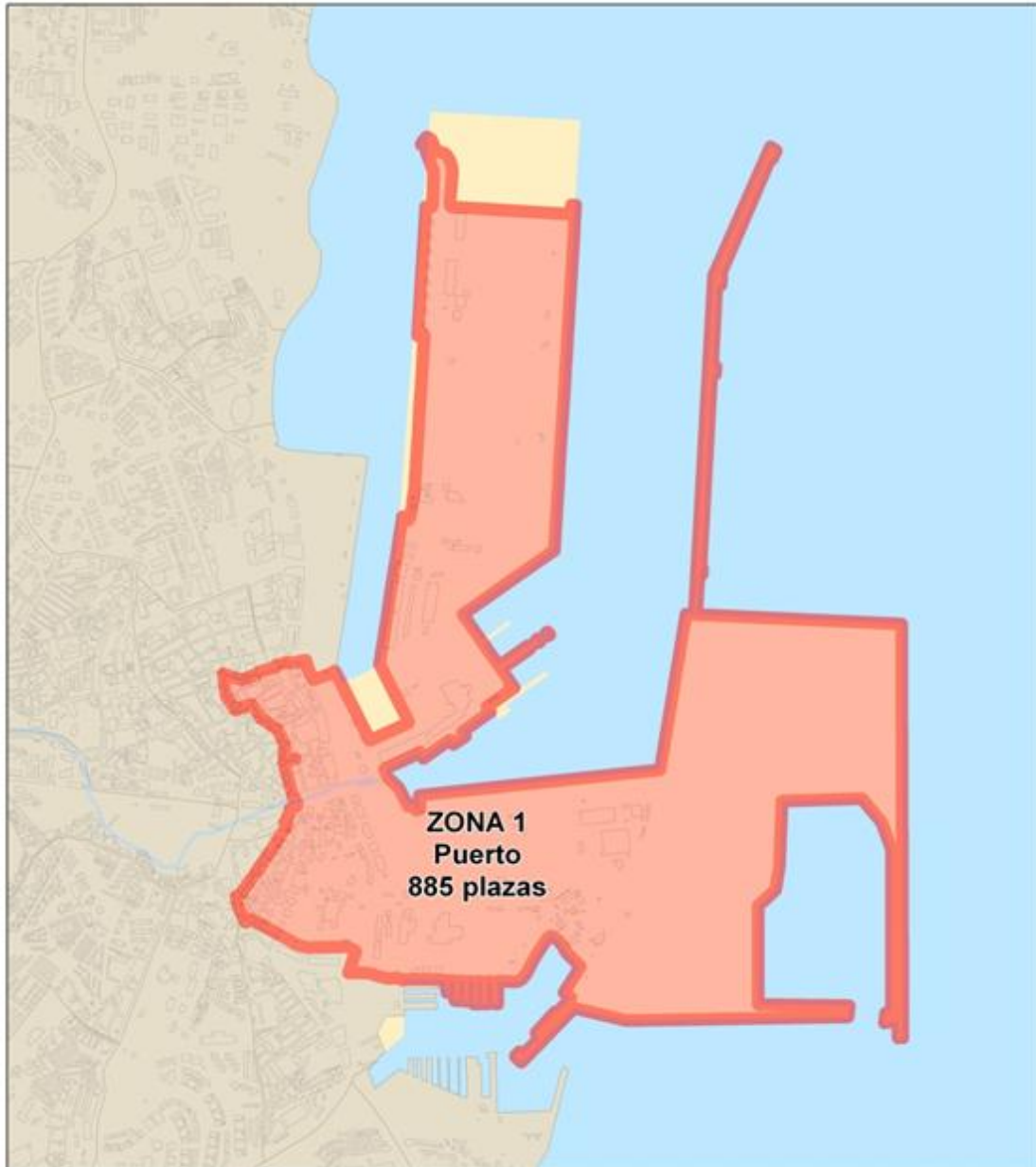
## 2.2. Inventario por zona de transporte

Zona 1 – Puerto							
NOMBRE VIAL	LONGITUD VIAL	PLAZAS EN BATERIA	PLAZAS EN CORDÓN	TOTAL	SENTIDOS CIRCULACIÓN	CARRILES POR SENTIDO	OBSERVACIONES
Calle Bailén	85	0	0	0			CALLE PEATONAL
Plaza Alta	79	0	0	0	1	1	PLAZA
Calle Arcude	22	0	0	0			CALLE PEATONAL
Calle Ignacio Zuloaga	111	0	18	18	1	1	
Paseo Chorruelo	166	0	20	20	2	1	
Polígono PI Puerto	1.343	0	0	0			CARRETERA
Calle San Hiscio	41	0	0	0	2	1	
Carretera N-340 Acceso Puerto	1.037	0	0	0	2	4	
Calle Cervantes	31	0	0	0	2	1	
Calle Anibal	299	0	30	30	1	1	
Calle Ojo del Muelle	62	0	6	6	1	1	
Plaza San Hiscio	104	0	0	0			CALLE PEATONAL
Calle Ventura Morón	136	0	22	22	1	1	
Avenida Villanueva	143	0	11	11	2	1	
Calle San Bernardo	43	0	7	7	2	2	
Calle Canovas del Castillo	156	0	0	0	1	1	
Calle las Huertas	90	0	0	0	1	1	
Calle Segismundo Moret	93	0	0	0	1	2	
Plaza Nuestra Señora de la Palma	217	13	0	13	1	1	
Calle General Castaños	185	0	13	13	1	1	
Calle Nicaragua	169	0	20	20	2	1	
Calle Juan Morrison	133	0	0	0	1	1	
Calle Pescadería	89	4	0	4	1	1	
Calle Felipe Antonio Radillo	61	0	10	10	1	1	
Calle Isaac Peral	24	0	0	0	1	1	TRAMO CALLE PEATONAL
Calle Teniente Maroto	83	0	0	0	1	1	
Avenida Hispanidad	717	9	186	195	2	2	
Calle Murillo	38	0	0	0	1	1	
Calle Baza	34	0	0	0			CALLE PEATONAL
Calle Carteya	109	30	0	30	2	2	APARCAMIENTO INFORMAL
Calle Rafael de Muro	152	0	0	0	1	1	CALLE PEATONAL
Calle Ortega y Gasset	156	0	19	19	1	1	
Calle Duque de Almodóvar	63	0	0	0	1	1	
Calle JoseSantacana	177	0	28	28	1	1	
Calle Muro	188	0	11	11	1	1	
Calle Monet	30	0	0	0	1	1	
Calle Bilbao	37	0	0	0			CALLE PEATONAL
Calle Radio Algeciras	83	0	0	0	1	1	
Calle San Quintin	89	0	14	14	1	1	
Calle Alexander Henderson	434	0	61	61	1	1	APARCAMIENTO INFORMAL
Calle Goya	66	0	11	11	1	1	
Calle Doctor Fleming	86	0	14	14	1	1	
Calle Santa María	67	0	0	0	1	1	
Plaza Virgen de las Lagrimas	64	0	0	0			CALLE PEATONAL
Avenida la Marina	419	0	0	0	2	4	ROTONDA
Calle Cristobal Colon	104	0	0	0	1	1	
Calle Lechería	75	0	0	0			CALLE PEATONAL
Calle Tarifa	108	0	0	0			CALLE PEATONAL

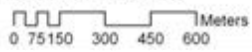
Zona 1 – Puerto

NOMBRE VIAL	LONGITUD VIAL	PLAZAS EN BATERIA	PLAZAS EN CORDÓN	TOTAL	SENTIDOS CIRCULACIÓN	CARRILES POR SENTIDO	OBSERVACIONES
Calle Juan de la Cierva	168	0	0	0			CALLE PEATONAL
Callejón Encarna	37	0	0	0			CALLE PEATONAL
Calle MendezNuñez	89	0	5	5	1	1	
Paseo Conferencia	971	0	39	39	2	2	
Calle Teniente Riera	148	0	0	0	1	1	
Calle Teniente Garcia de la Torre	84	0	0	0			CALLE PEATONAL
Calle Río	118	0	19	19	1	1	
Calle San Nicolas	230	0	32	32	1	1	
Plaza General Marti Barroso	95	0	0	0	1	1	CALLE PEATONAL
Plaza Coral	140	0	0	0			CALLE PEATONAL
Calle del Museo	142	0	14	14	1	1	
Calle Lope de Vega	19	0	0	0			CALLE PEATONAL
Calle Catalanes	82	0	8	8	1	1	
Calle Joaquín Costa	67	0	0	0	1	1	
Calle Emilio Santacana	31	0	0	0	1	1	
Calle Teniente Serra	82	0	0	0			CALLE PEATONAL
Calle Gaitán de Ayala	6.232	0	0	0			PRIVADA
Calle Prim	66	0	0	0			CALLE PEATONAL
Calle Emilio Castelar	94	0	0	0	1	1	TRAMO CALLE PEATONAL
Avenida Virgen del Carmen	764	109	0	109			
Calle Emilio Burgos	493	62	40	102			

885



ESCALA 1:12.500



**Zona 2 – Renfe-Arroyo de la Miel**

NOMBRE VIAL	LONGITUD VIAL	PLAZAS EN BATERIA	PLAZAS EN CORDON	TOTAL	CARRILES POR SENTIDO	SENTIDOS CIRCULACIÓN	OBSERVACIONES
Calle Alfa	203	0	0	0	1	2	
Pasaje Agua Marina	24	0	0	0	1	2	
Urbanización el Pajarete	302	0	0	0	1	2	
Calle Lérida	147	0	0	0			PEATONAL
Calle General Narváez	117	0	0	0	1	1	
Calle Salvador Dalí	91	0	0	0	1	1	
Plaza Conde Niebla	32	0	0	0	3	2	
Pasaje Mero	28	0	0	0	1	1	
Calle Solana	103	0	16	16	1	1	
Calle Mero	225	0	27	27	1	2	
Calle Pontevedra	98	0	0	0			PEATONAL
Zona Huerta de Siles	163	0	0	0			PEATONAL
Calle Virgen de Fátima	814	0	81	81	1	1	
Calle Sardina	224	0	0	0	1	2	RURAL
Calle Tarragona	94	0	0	0			PEATONAL
Camino Pajarete	149	0	0	0	2	2	
Calle Huerta MI Hacienda	261	0	26	26	1	2	
Calle Logroño	63	0	0	0			PEATONAL
Calle Maestro Florindo	60	12	0	12	1	2	
Calle Aragón	127	0	0	0	1	2	
Pasaje Extremadura	66	0	0	0			PEATONAL
Plaza Manuel Lozano	125	0	0	0			PEATONAL
Calle la Perlita	606	0	0	0	1	2	
Calle Agustina de Aragón	27	0	0	0			PEATONAL
Calle Santa María Micaela	457	0	73	73	1	1	
Calle Fernando III	42	0	0	0			PEATONAL
Calle Huesca	120	0	0	0	1	1	
Calle Félix Rodríguez de la Fuente	100	0	0	0	1	2	
Calle Noria	125	0	0	0	1	1	
Calle Zumalacarregui	96	0	0	0			PEATONAL
Calle Urta	190	0	30	30	1	2	
Calle Galicia	118	0	14	14	1	1	
Calle Lubina	102	0	0	0	1	1	
Calle Viriato	49	0	0	0			PEATONAL
Calle Julio Romero de Torres	112	0	0	0	1	2	
Calle Casas Viejas	248	0	0	0	1	1	
Calle Rubi	73	0	7	7	1	2	
Calle Litri	46	0	0	0			PEATONAL
Calle Boqueron	264	0	42	42	1	2	
Calle Asturias	139	0	22	22	1	1	
Calle la Pradera	361	0	58	58	1	2	
Calle Henares	49	0	0	0			PEATONAL
Calle Oviedo	101	0	0	0			PEATONAL
Glorieta AgustinBalsamo	78	0	0	0	2	2	ROTONDA
Calle los Arcos	505	0	81	81	1	1	
Calle Zafiro	254	0	0	0	1	1	
Calle Pablo Picasso	116	0	0	0	1	1	APARCAMIENTO INFORMAL
Calle Salmon	257	0	41	41	1	1	
Calle Burgos	105	0	0	0	1	1	
Avenida Agua Marina	3.096	260	551	811	2	2	
Calle Navarra	101	0	16	16	1	1	
Calle la Fortuna	243	0	0	0	1	2	RURAL
Calle RamónBonifaz	46	0	0	0			PEATONAL

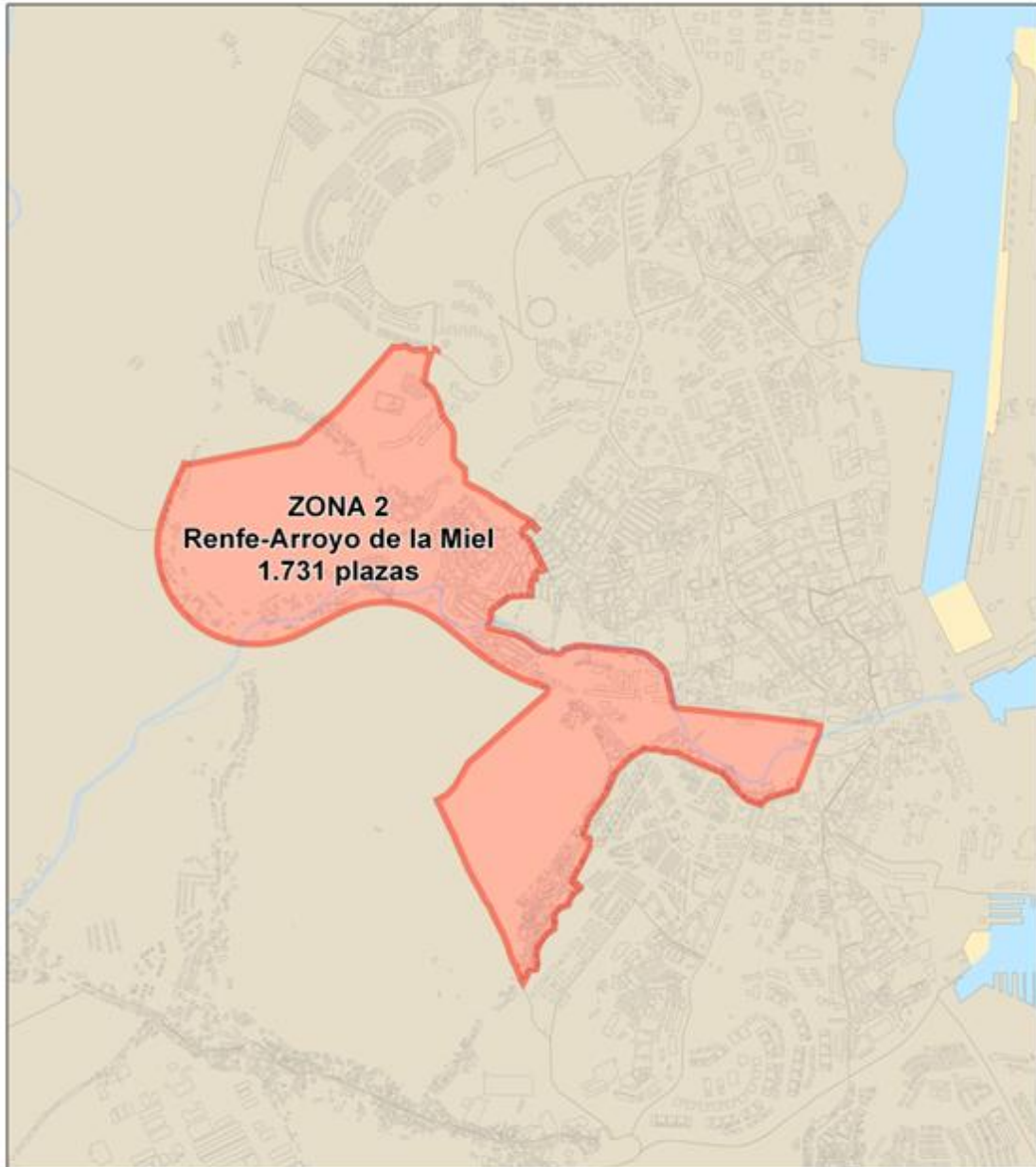


### Zona 2 – Renfe-Arroyo de la Miel

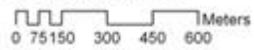
NOMBRE VIAL	LONGITUD VIAL	PLAZAS EN BATERIA	PLAZAS EN CORDON	TOTAL	CARRILES POR SENTIDO	SENTIDOS CIRCULACIÓN	OBSERVACIONES
Plaza del Diamante	50	0	0	0			PEATONAL
Calle San Luis	391	0	0	0	1	1	
Calle Extremadura	63	0	0	0	1	1	
Calle Tartesos	483	0	97	97	1	2	
Calle el Greco	82	0	0	0	1	2	
Calle Pablo Díaz	220	0	0	0	1	1	
Calle Sagrado Corazón	745	0	104	104	1	2	
Calle Safio	238	0	0	0	1	2	RURAL
Calle Zurbarán	86	0	14	14	1	1	
Calle Esmeralda	168	0	0	0	1	1	
Calle Juan Niño	45	0	0	0			PEATONAL
Autovía A-7 del Mediterráneo	1.681	0	0	0	6	2	
Avenida Gesto por la Paz	359	0	0	0	2 / 3	2	
Calle Andalucía	2.050	0	136	136	1 / 2 / 3	1 / 2	TRAMOS PEATONALES
Camino Viejo a Cádiz	1.010	0	21	21	1	2	TRAMO NO CONSTRUIDO

1.731





ESCALA 1:12.500



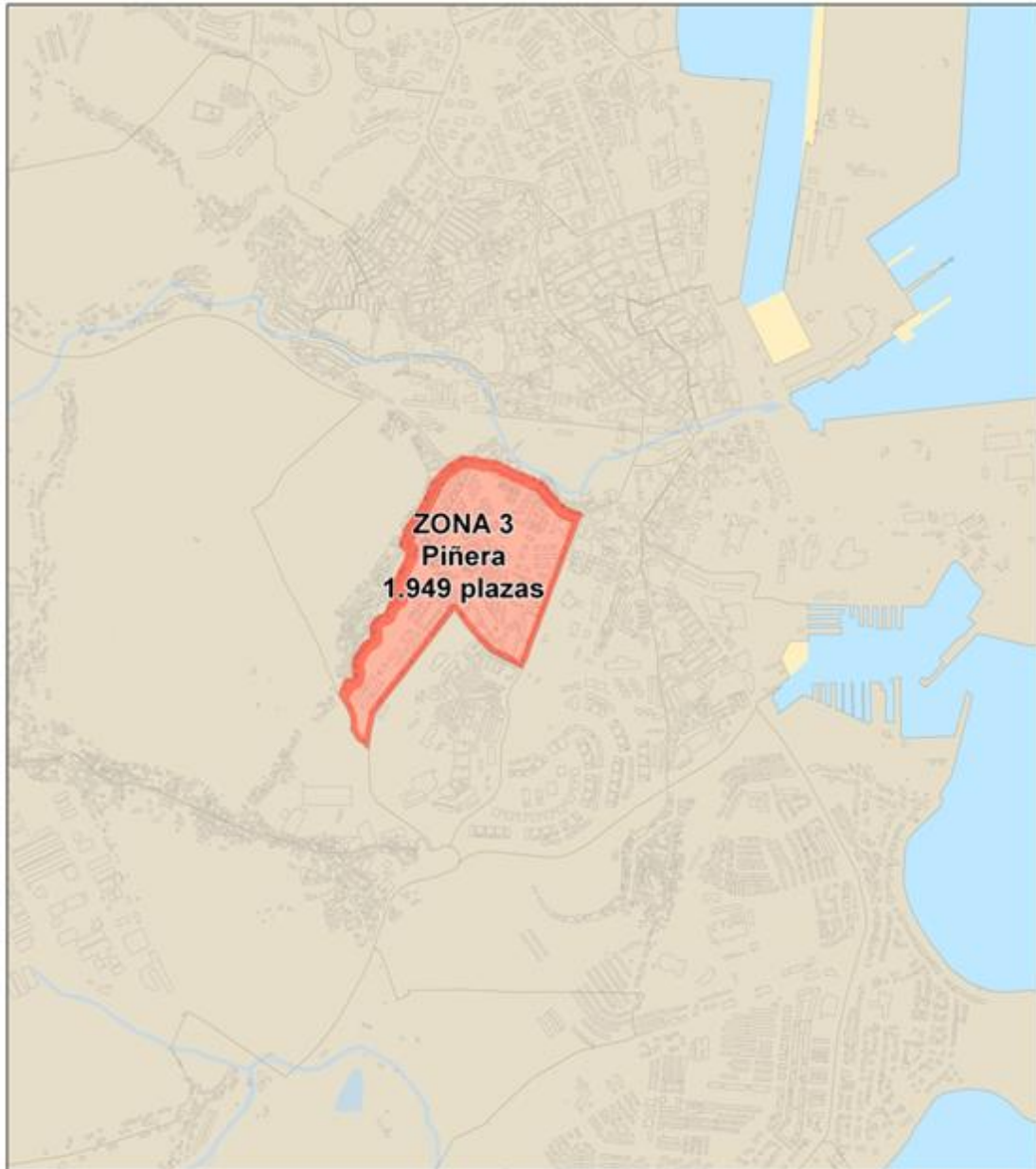
**Zona 3 – Piñera**

NOMBRE VIAL	LONGITUD VIAL	PLAZAS EN BATERIA	PLAZAS EN CORDON	TOTAL	CARRILES POR SENTIDO	SENTIDOS CIRCULACIÓN	OBSERVACIONES
Calle Alfa	203	0	0	0	1	2	
Pasaje Duero 51	102	8	10	18	1	1	
Calle Iro	144	0	23	23	2	2	
Calle Tormes	60	0	6	6	1	2	
Calle Narcea	60	5	17	22	1	2	
Calle Cantábrico	141	0	23	23	1	1	
Calle Sil	155	0	0	0			PRIVADA
Calle Jucar	60	0	0	0	1	1	
Paseo Espíritu Santo	96	0	0	0	1	1	
Pasaje Espíritu Santo	60	0	0	0	1	1	APARCAMIENTO INFORMAL
Calle Belmonte	98	0	0	0	2	2	
Calle Llobregat	58	37	0	37	1	2	
Calle Lagartijo	178	0	21	21	2	2	APARCAMIENTO INFORMAL
Calle Espíritu Santo	414	0	66	66	2	2	
Calle Navia	124	0	4	4	1	1	
Calle Adaja	47	0	0	0	1	1	
Calle AndrésGarcíaPicón	110	0	31	31	1	1	
Calle Guerrita	98	31	10	41	1	1	
Calle Guadalete	60	19	0	19	1	2	
Calle Híjar	47	0	0	0	1	2	
Calle Mediterráneo	162	0	26	26	1	1	
Calle Odiel	69	0	11	11	1	1	
Plaza AndresRíos Martín	80	0	0	0			PEATONAL
Calle Nalon	118	0	19	19	1	1	
Calle del Ter	74	0	0	0	1	1	
Calle Guadalimar	45	0	7	7	1	1	
Calle Bidasoa	40	0	0	0	1	1	
Calle Miño	61	0	0	0	1	1	
Calle Guadalhorce	61	0	0	0	1	1	
Calle Niño de la Palma	92	0	9	9	1	1	
Calle Manolete	98	0	16	16	1	1	
Calle Ebro	209	0	42	42	2	2	
Calle Marina Vicent	61	0	10	10	2	2	
Calle Poeta Gabriel Anzur	86	0	14	14	1	1	
Calle la Linea	65	0	0	0	1	1	
Calle del Salado	58	0	9	9	1	1	
Calle Granero	92	0	15	15	1	1	
Calle Guadalquivir	492	0	157	157	1	1	
Calle Poeta Moñiz	261	6	26	32	1	1	
Calle Bombita	164	0	0	0	1	1	
Calle Jabalón	232	0	37	37	1	1	
Calle Tajuña	145	9	14	23	1	1	
Calle Noria	125	0	0	0			
Calle Machaquito	75	0	0	0	1	1	
Calle Manzanares	80	0	19	19	1	2	APARCAMIENTO INFORMAL
Calle Eume	184	18	0	18	1	1	
Calle Pisuerga	208	8	0	8	1	1	APARCAMIENTO INFORMAL
Calle Segre	452	0	145	145	2	2	
Calle Genil	96	0	15	15	1	1	
Calle la Albufera	66	0	11	11	1	1	

Zona 3 – Piñera

NOMBRE VIAL	LONGITUD VIAL	PLAZAS EN BATERIA	PLAZAS EN CORDON	TOTAL	CARRILES POR SENTIDO	SENTIDOS CIRCULACIÓN	OBSERVACIONES
Calle SánchezMejías	91	0	18	<b>18</b>	1	2	APARCAMIENTO INFORMAL
Calle Justo Sansalvador	212	0	59	<b>59</b>	1	1	
Calle Litri	46	0	0	<b>0</b>			PEATONAL
Calle Arquitecto Barranco	30	0	0	<b>0</b>			PRIVADA
Calle Cara Ancha	114	0	18	<b>18</b>	1	2	APARCAMIENTO INFORMAL
Calle Morenito de Algeciras	115	0	18	<b>18</b>	1	2	APARCAMIENTO INFORMAL
Calle Juan Pablo II	378	60	0	<b>60</b>	2	2	
Calle Eresma	55	0	9	<b>9</b>	1	1	
Calle Mar Menor	97	0	16	<b>16</b>	1	1	
Calle Henares	49	0	0	<b>0</b>			PEATONAL
Calle Nervión	163	0	0	<b>0</b>			PEATONAL
Calle Esla	62	7	0	<b>7</b>	1	1	
Paseo del Ciguela	61	0	0	<b>0</b>	1	1	
Calle Agustín Moriche	336	34	37	<b>71</b>	1	1	
Calle Frascuelo	115	0	12	<b>12</b>	1	2	
Calle Ubrique	319	0	25	<b>25</b>	2	2	
Calle Benaocaz	155	0	50	<b>50</b>	1	1	
Calle Guadalmina	224	0	72	<b>72</b>	1	2	
Calle Amistad	211	0	21	<b>21</b>	1	2	
Calle Sella	81	0	0	<b>0</b>	1	2	
Calle Gallito	115	0	18	<b>18</b>	1	1	
Calle Tajo	103	33	0	<b>33</b>	1	1	
Calle Guadiaro	215	0	0	<b>0</b>	1	2	
Calle Jarama	140	0	0	<b>0</b>	2	2	APARCAMIENTO INFORMAL
Calle Naturopata Diego Prieto	234	47	37	<b>84</b>	2	2	
Calle Setenil	20	0	0	<b>0</b>	1	1	
Calle Segura	44	0	0	<b>0</b>			PRIVADA
Calle Paco Muñoz	101	0	0	<b>0</b>			PEATONAL
Calle el Bosque	189	0	30	<b>30</b>	1	1	
Calle Extremadura	63	0	0	<b>0</b>	1	1	
Calle Algar	99	0	10	<b>10</b>	1	2	
Calle Duero	472	0	76	<b>76</b>	1	1	
Calle Jalón	52	0	0	<b>0</b>			NO CONSTRUIDA
Calle Ingeniero López de Orozco	60	0	12	<b>12</b>	2	2	
Calle Chicorro	111	0	18	<b>18</b>	1	1	
Calle Grazaema	95	0	0	<b>0</b>	2	2	
Calle Turia	58	0	0	<b>0</b>	1	1	
Calle Atlántico	87	0	28	<b>28</b>	1	1	
Calle Darro	88	0	14	<b>14</b>	1	1	
Calle San Pablo	51	0	8	<b>8</b>	1	1	
Calle Río la Miel	122	5	12	<b>17</b>	1	1	
Calle Pedro Romero	216	17	39	<b>56</b>	2	2	
Avenida Gesto por la Paz	521	15	7	22	2 / 3 / 4	2 / 1	
Calle Jabalón	131	0	0	<b>0</b>	1	1	
Calle Andalucía	828	0	112	112	3 / 2 / 1	2 / 1	

1.949



ESCALA 1:12.500

0 75 150 300 450 600 Meters

Zona 4 – Yesera

NOMBRE VIAL	LONGITUD VIAL	PLAZAS EN BATERIA	PLAZAS EN CORDON	TOTAL	CARRILES POR SENTIDO	SENTIDOS CIRCULACIÓN	OBSERVACIONES
Calle Chiclana	62	0	10	10	1	1	
Calle Castellar	152	0	24	24	1	1	
Calle Bornos	64	0	10	10	1	1	
Calle San Fernando	316	0	25	25	1	2	
Calle Espera	48	0	8	8	1	1	
Calle Algodonales	269	0	27	27	1	1	
Calle Olvera	119	0	0	0	1	1	
Calle Barbate	234	0	23	23	1	1	
Calle Vejer	32	0	0	0	1	1	
Calle Puerto Santa María	48	0	5	5	1	2	
Calle Paterna de la Rivera	85	0	0	0	1	1	
Calle Puerto Real	71	0	11	11	1	1	
Calle los Barrios	114	0	11	11	1	1	
Calle Jimena	138	0	14	14	1	1	
Calle Conil	71	0	0	0	1	1	
Calle San Roque	148	0	0	0	1	1	
Calle Sanlucar	61	0	0	0	1	1	
Calle Arquitecto Barranco	30	0	0	0			PRIVADA
Calle Tesorillo	107	21	17	38	1	1	
Calle Alcala	332	0	40	40	1	1	
Calle Agustin Moriche	336	0	54	54	1	1	
Calle Trebujena	164	0	0	0	1	2	
Calle Ubrique	319	38	32	70	2	2	
Calle Rota	154	0	25	25	1	2	
Calle Setenil	20	0	0	0	1	1	
Calle Chipiona	151	0	24	24	1	1	
Calle Villamartín	105	0	0	0	1	2	
Calle Medina Sidonia	123	0	0	0	1	1	
Calle Pedro Romero	216	0	15	15	2	2	
Genérica sin Nombre17	50	0	0	0			ROTONDA
Autovía A-7 del Mediterráneo	294	0	0	0	6	2	
Avenida Gesto por la Paz	674	37	29	66	2 / 3	1 / 2	INCLUYE VÍA DE SERVICIO

501



ESCALA 1:12.500

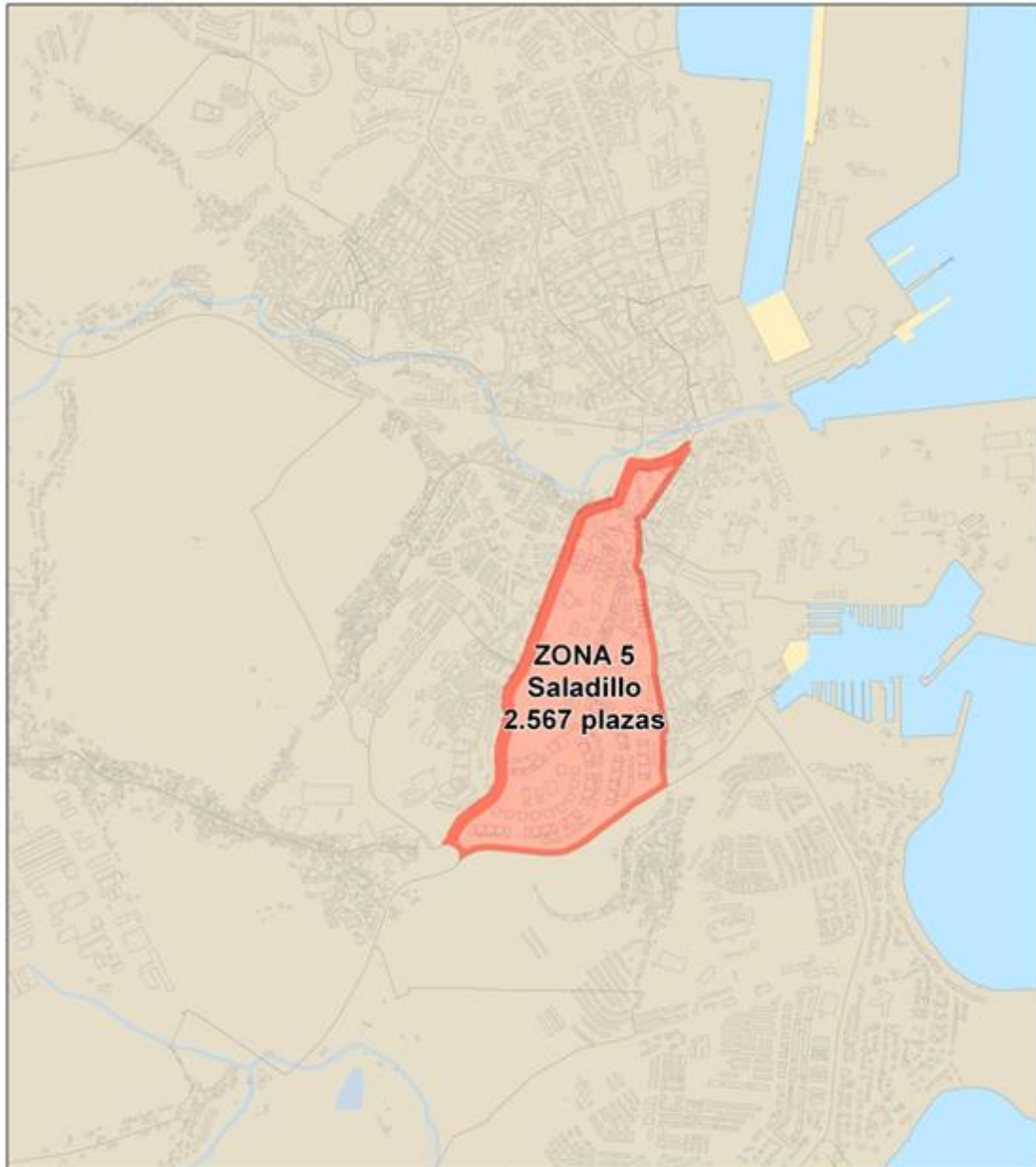
0 75 150 300 450 600 Meters



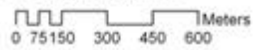
Zona 5 – Saladillo

NOMBRE VIAL	LONGITUD VIAL	PLAZAS EN BATERÍA	PLAZAS EN CORDÓN	TOTAL	CARRILES POR SENTIDO	SENTIDOS DE CIRCULACIÓN	OBSERVACIONES
Travesía PomponioMela	137	0	0	0	2	2	APARCAMIENTO INFORMAL
Pasaje Paco de Lucía	97	0	31	31	2	2	
Calle Valdivia Cabrera	108	0	35	35	2	2	
Calle Arcude	52	0	17	17	2	2	
Calle Donato Millán	157	0	0	0	1	1	
Prolongación Antonio Mendoza	39	0	6	6	1	1	
Barrio Almanzor	60	12	0	12	1	2	
Pasaje Juan RamonJimenez B	101	0	32	32	2	2	
Plaza Conde Niebla	32	0	0	0	3	2	
Calle Anibal	299	0	0	0	1	1	
Calle Rayos X	29	0	0	0	1	1	
Plaza Filantropa Emilia de Gamir	42	5	0	5	1	2	
Calle Cayo Salvadore	172	0	0	0			PEATONAL
Calle Guadix	251	10	30	40	2	2	
Plaza Copo	165	0	0	0			PEATONAL
Calle Jose de Espronceda	624	150	0	150	2	2	
Calle Coronel Figueroa	69	0	0	0	1	1	
Calle los Barreros	168	0	0	0	1	2	
Pasaje Federico Garcia Lorca	72	0	10	10	2	2	
Calle Fray Junipero Serra	209	0	33	33	1	1	
Calle Guzman el Bueno	30	0	0	0	1	1	
Calle Juan RamonJimenez	826	330	99	430	2	2	
Calle Nuño Fernandez	87	0	14	14	1	1	
Calle Carteya	434	87	0	87	2	2	APARCAMIENTO INFORMAL
Barriada Quince de Junio	97	0	0	0			PEATONAL
Calle Luis de Gongora	1.038	249	0	249	2	1	
Calle PomponioMela	317	0	51	51	1	1	
Calle Federico Garcia Lorca	823	461	0	461	2	2	
Calle Santo Domingo Guzman	121	0	10	10	1	1	
Calle Fernando de Herrera	173	0	55	55	2	2	
Calle Eladio Infantes	267	0	69	69	1	1	
Calle Paco de Lucía	843	287	0	287	2	2	
Calle Ponce de León	152	0	15	15	1	1	
Calle Fray Alonso Martín	82	26	13	39	1	1	
Calle Antonio Machado	582	0	116	116	2	2	
Calle Eusebio Delgado	87	0	28	28	2	2	
Calle Lope de Vega	19	0	0	0			PEATONAL
Calle Ben Mosdai	163	0	0	0	1	1	
Pasaje los Barreros	37	0	4	4	1	1	
Calle Duque de Rivas	180	0	57	57	1	1	APARCAMIENTO INFORMAL
Calle Miguel Hernandez	373	90	22	112	2	2	
Plaza Villa Vieja	71	0	0	0			PEATONAL
Calle Cuatro Vientos	56	0	9	9	1	1	
Calle Reyes Catolicos	274	0	0	0	1 / 2	1 / 2	TRAMO DE APARCAMIENTO INFORMAL
Avenida Gesto por la Paz	2.296	68	34	102	1 / 2 / 3 / 4	1 / 2	INCLUYE VÍA DE SERVICIO

2.567



ESCALA 1:12.500





Zona 6 – Pescadores

NOMBRE VIAL	LONGITUD VIAL	PLAZAS EN BATERÍA	PLAZAS EN CORDÓN	TOTAL	CARRILES POR SENTIDO	SENTIDOS DE CIRCULACIÓN	OBSERVACIONES
Travesía PomponioMela	137	0	0	0	2	2	APARCAMIENTO INFORMAL
Calle Alonso de Ojeda	121	0	12	12	1	1	
Calle Hermanos Pinzón	223	0	45	45	1	2	
Paseo Chorruelo	388	31	47	78	1	2	
Polígono PI Puerto	1.343	0	0	0			CARRETERA
Calle Rodrigo de Triana	66	0	11	11	1	2	
Calle Rayos X	29	0	0	0	1	1	
Calle Antonio de Mendoza	132	0	0	0			PEATONAL
Calle Coronel Figueroa	69	3	0	3	1	1	
Calle Hernando de Soto	507	0	71	71	1	1	
Calle Poeta Daniel Florido	92	0	30	30	2	2	
Calle Fray Junipero Serra	209	0	0	0	1	1	
Calle Guzman el Bueno	30	0	0	0	1	1	
Calle Magallanes	78	0	0	0			PEATONAL PARCIALMENTE
Calle Alfonso Fernandez Torres	146	0	12	12	1	1	PEATONAL
Calle Federico Mayo	161	0	45	45	2	2	
Barriada Quince de Junio	97	0	0	0			PEATONAL
Calle Virgen de Africa	268	0	43	43	1	2	
Calle Hernan Cortes	49	0	8	8	1	1	
Calle Jose Manuel Garcia Caparros	77	0	12	12	1	1	
Calle Paco de Lucia	562	191	0	191	2	2	
Calle Ponce de León	860	0	86	86	1	1	
Calle Nuñez de Balboa	94	0	15	15	1	2	
Calle Nao Victoria	155	0	25	25	1	2	
Calle Vasco de Gama	123	0	0	0	2	2	
Calle Guetaria	76	0	8	8	1	2	
Calle Pescadores	82	0	13	13	1	1	
Calle Cuatro Vientos	24	0	4	4	1	1	
Calle General Marina	236	0	66	66	2	2	
Paseo Victoria Eugenia	716	0	64	64	1 / 2	1 / 2	
Calle Reyes Catolicos	445	11	0	11	1 / 2	1 / 2	INCLUYE TRAMO DE APARCAMIENTO INFORMAL
Avenida Gesto por la Paz	230	0	0	0	2		

850



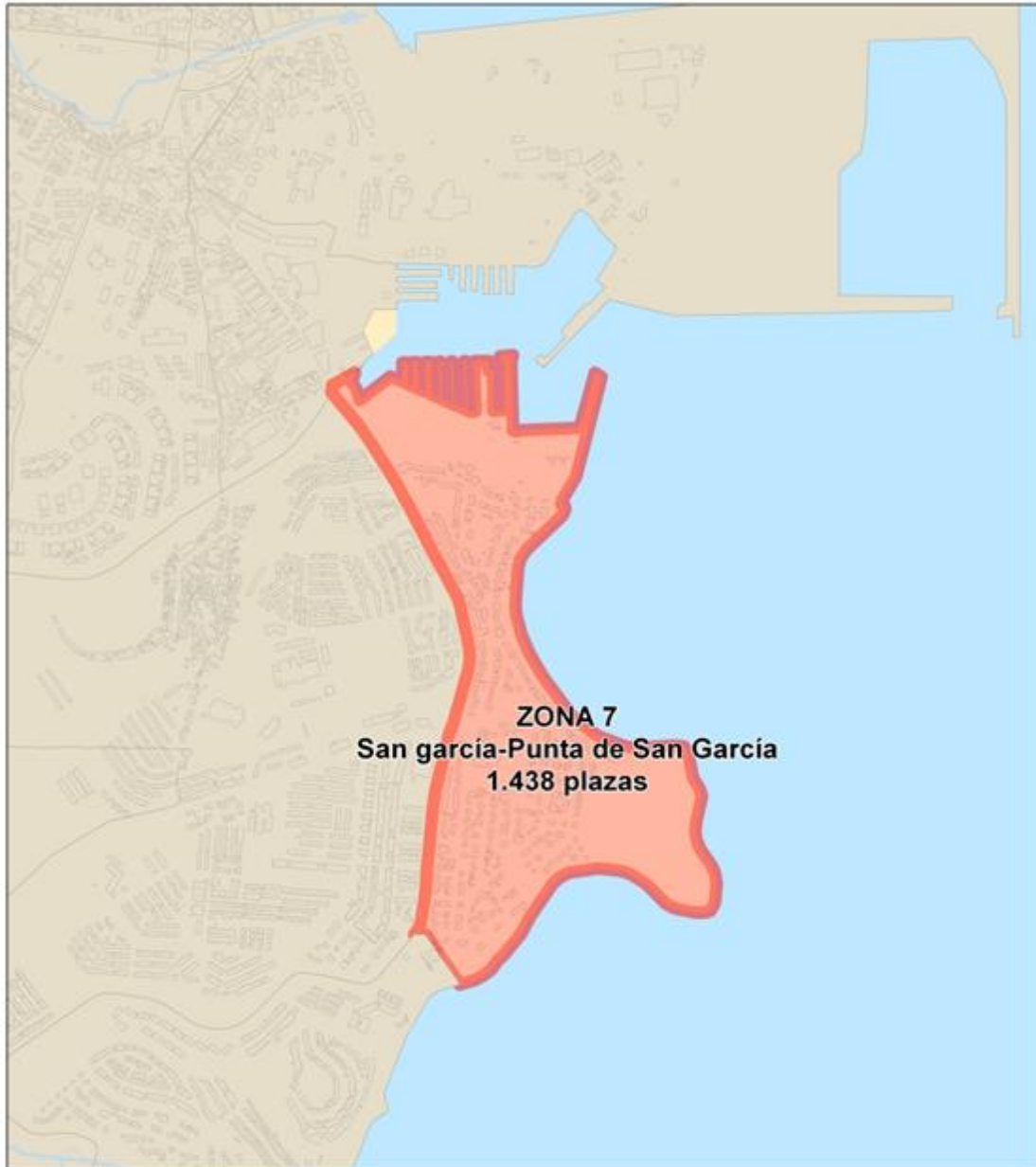
ESCALA 1:12.500

0 75 150 300 450 600 Meters

### Zona 7 – San García-Punta San García

NOMBRE VIAL	LONGITUD VIAL	PLAZAS EN BATERÍA	PLAZAS EN CORDÓN	TOTAL	CARRILES POR SENTIDO	SENTIDOS DE CIRCULACIÓN	OBSERVACIONES
Urbanización Alondra 1	71	0	0	<b>0</b>	1	2	APARCAMIENTO INFORMAL
Calle del Delfin	518	0	83	<b>83</b>	2	2	
Calle Jarcia	765	0	107	<b>107</b>	1	2	
Calle de la Melva	207	0	66	<b>66</b>	1	1	
Avenida Carlos Cano	365	0	0	<b>0</b>	4	2	
Calle la Dorada	742	0	163	<b>163</b>	2	2	
Calle Carabela	70	0	0	<b>0</b>	2	2	
Calle Rosa de los Vientos	766	0	153	<b>153</b>	2	2	
Calle la Goleta	232	0	37	<b>37</b>	2	2	
Calle Foque	49	0	5	<b>5</b>	1	2	
Calle Obenque	88	0	14	<b>14</b>	1	2	
Calle Yate	231	0	23	<b>23</b>	1	2	
Calle el Pargo	458	0	73	<b>73</b>	2	2	
Urbanización Goleta I	66	0	0	<b>0</b>			PRIVADA
Calle Botavara	311	0	103	<b>103</b>	1	1	
Calle Clipper	240	0	0	<b>0</b>	2	2	
Calle la Caballa	256	0	82	<b>82</b>	1	1	
Calle de la Breca	283	0	79	<b>79</b>	2	2	
Calle el Bogavante	164	0	16	<b>16</b>	1	2	
Calle Corbeta	101	0	32	<b>32</b>	1	1	
Carretera Getares Ctra.	604	0	0	<b>0</b>	2	2	
Calle la Albacora	1.157	0	370	<b>370</b>	1	1	
Calle Brujula	63	0	8	<b>8</b>	1	2	
Urbanización la Parcela	129	0	13	<b>13</b>	1	1	
Urbanización Bahía-Mar Residencial	57	0	0	<b>0</b>			PRIVADA
Calle Driza	50	0	10	<b>10</b>	1	2	
Urbanización Parque Golf	66	0	0	<b>0</b>			PRIVADA

1.438



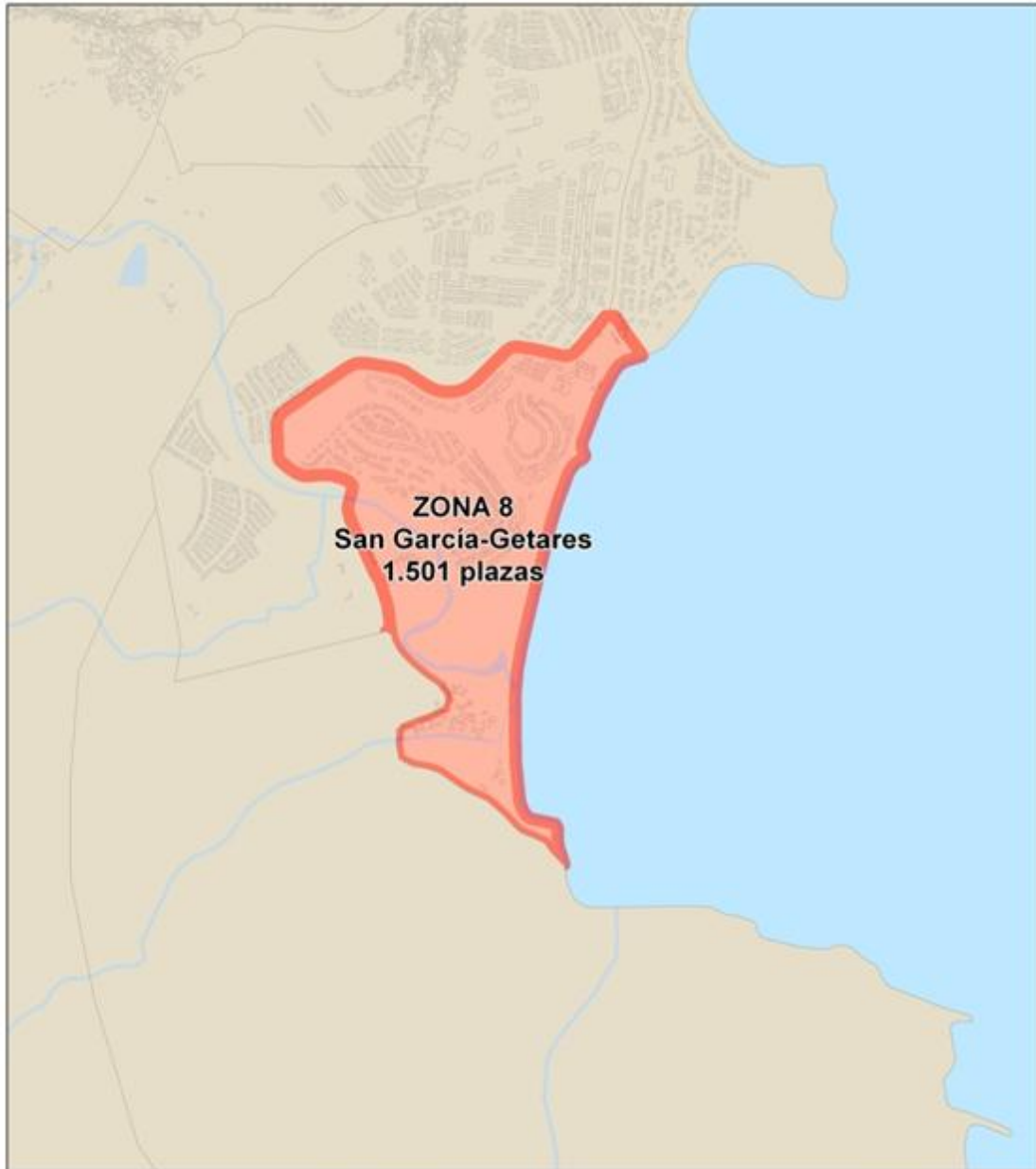
ESCALA 1:10.000

0 60 120 240 360 480 Meters


**Zona 8 – San García-Getares**

NOMBRE VIAL	LONGITUD VIAL	PLAZAS EN BATERÍA	PLAZAS EN CORDÓN	TOTAL	CARRILES POR SENTIDO	SENTIDOS DE CIRCULACIÓN	OBSERVACIONES
Calle Fenix	159	0	0	0			PRIVADA
Urbanización Playa Getares	948	0	0	0			PRIVADA
Calle Ninfa	722	0	231	231	2	2	
Calle Ballena	202	0	0	0			PRIVADA
Playa Getares-Playa (Calle Helmut Siesser)	210	0	6	6	1	2	
Calle Boreal	244	0	0	0			PRIVADA
Calle Orion	810	243	24	267	2	2	
Calle Lince	114	0	0	0			PRIVADA
Carretera al Faro Carretera	264	0	2	2	2	2	APARCAMIENTO INFORMAL
Urbanización Jardines de Algetares	693	0	0	0			PRIVADA
Calle Jirafa	77	0	0	0			PRIVADA
Calle Austral	353	0	0	0			PRIVADA
Calle Iris	381	0	0	0			PRIVADA
Calle Dragon	97	0	0	0			PRIVADA
Urbanización SpecialGetares	943	0	0	0			PRIVADA
Calle Poseidon	429	0	103	103	1	2	
Calle Casiopea	98	0	0	0			PRIVADA
Calle Minerva	520	0	166	166	2	2	
Calle Andromeda	255	0	0	0			PRIVADA
Paseo MaritimoGetares	474	0	0	0			PEATONAL
Avenida del Lince	394	126	43	169	2	2	
Carretera Getares Ctra.	604	0	0	0	2	2	
Carretera Getares Ctra.	604	0	0	0	2	2	
Carretera Getares Ctra.	604	0	0	0	2	2	
Calle Camaleon	132	0	0	0			PRIVADA
Calle Helmut Seisser	171	0	0	0	1	2	
Calle Juno	197	0	0	0			PRIVADA
Calle Tarso	107	0	0	0			PRIVADA
Calle Vulcano	154	0	0	0			PRIVADA
Calle Perseo	92	0	0	0			PRIVADA
Calle Eridano	134	0	0	0			PRIVADA
Calle Centauro	650	0	0	0			PRIVADA
Calle Cangrejo	135	0	0	0			PRIVADA
Calle Lola Peche	181	0	0	0			PRIVADA
Calle Ulises	107	0	0	0			PRIVADA
Calle Sagitario	173	0	55	55	1	2	
Calle Playa Algetares	521	459	42	500	2	2	
Calle Hercules	32	0	0	0			PRIVADA
Calle Diana	206	0	0	0			PRIVADA

1.501



ESCALA 1:12.500



### Zona 9 – San García-Soto Rebolo

NOMBRE VIAL	LONGITUD VIAL	PLAZAS EN BATERÍA	PLAZAS EN CORDÓN	TOTAL	CARRILES POR SENTIDO	SENTIDOS DE CIRCULACIÓN	OBSERVACIONES
Calle Pastora	943	38	94	<b>132</b>	1	2	APARCAMIENTO INFORMAL
Urbanización Vistaazul (Tres)	74	0	0	<b>0</b>			PRIVADA
Calle CeretBahia	222	18	13	<b>31</b>	1	1	
Urbanización Montesol-Calle Trainera	336	0	0	<b>0</b>	1	1	PRIVADA
Urbanización Villa Rosa	277	0	72	<b>72</b>	2	2	
Urbanización Puerta del Mar	351	168	0	<b>168</b>	1	1	
Calle Fuente de la Zorrilla	271	0	0	<b>0</b>	1	2	
Calle Venus	798	0	0	<b>0</b>	1	2	
Calle Ganimedes	127	0	13	<b>13</b>	1	1	
Calle Torre del Almirante	94	0	30	<b>30</b>	1	1	
Calle Torre del Rocardillo	126	0	0	<b>0</b>			PRIVADA
Calle Marte	207	29	12	<b>41</b>	1	2	
Avenida Veintiocho de Febrero	1.030	124	103	<b>227</b>	1	1	
Calle Copa	90	0	9	<b>9</b>	1	1	
Calle Cefeo	138	0	0	<b>0</b>			PRIVADA
Avenida Carlos Cano	365	0	0	<b>0</b>	4	2	
Calle Gemelos	113	0	11	<b>11</b>	1	1	
Calle la Dorada	131	0	29	<b>29</b>	2	2	
Urbanización Altozano 2	71	0	7	<b>7</b>	1	1	
Carretera Yanquis (De Los)	548	0	0	<b>0</b>	2	2	
Urbanización Villacristina	350	0	63	<b>63</b>	2	2	
Urbanización Altozano 3	70	0	7	<b>7</b>	1	1	
Urbanización Vistaazul (Dos)	75	0	0	<b>0</b>			NO CONSTRUIDA
Urbanización Andalucía	776	0	0	<b>0</b>			PRIVADA
Calle Deimos	465	0	0	<b>0</b>	2	2	APARCAMIENTO INFORMAL
Calle Torre de Punta Carnero	482	0	77	<b>77</b>	1	1	
Calle el Barbo	455	0	118	<b>118</b>	2	2	
Calle de la Trucha	669	134	147	<b>281</b>	1	1	
Calle Saturno	136	0	14	<b>14</b>	1	1	
Urbanización Nuevo San Garcia I	1.435	0	0	<b>0</b>			PRIVADA
Urbanización Albatros	687	0	0	<b>0</b>			PRIVADA
Calle Torreón de Monreal	119	0	0	<b>0</b>			PRIVADA
Urbanización Torre del Mar-CI Trainera	388	0	0	<b>0</b>			PRIVADA
Calle Fragata	660	106	106	<b>211</b>	2	2	
Calle Camarón de la Isla	2.306	0	138	<b>138</b>	2	2	
Calle Torre de Calahorra	172	0	17	<b>17</b>	1	1	
Calle Torre de Guadalmesi	204	0	65	<b>65</b>	1	1	
Calle Juanito Villar	145	0	0	<b>0</b>	1	1	
Calle Torre de Botafuego	259	0	41	<b>41</b>	1	1	
Calle Titan	225	0	23	<b>23</b>	1	1	
Calle Lebreles	198	0	0	<b>0</b>			PRIVADA
Urbanización Altozano- Calle Velero	143	0	14	<b>14</b>	1	1	
Calle Microscopio	133	0	11	<b>11</b>	1	1	
Calle Urano	106	0	11	<b>11</b>	1	1	
Calle Escuadra	79	0	8	<b>8</b>	1	1	
Calle Cielo	1.719	0	241	<b>241</b>	2	2	APARCAMIENTO INFORMAL

### Zona 9 – San García-Soto Rebolo

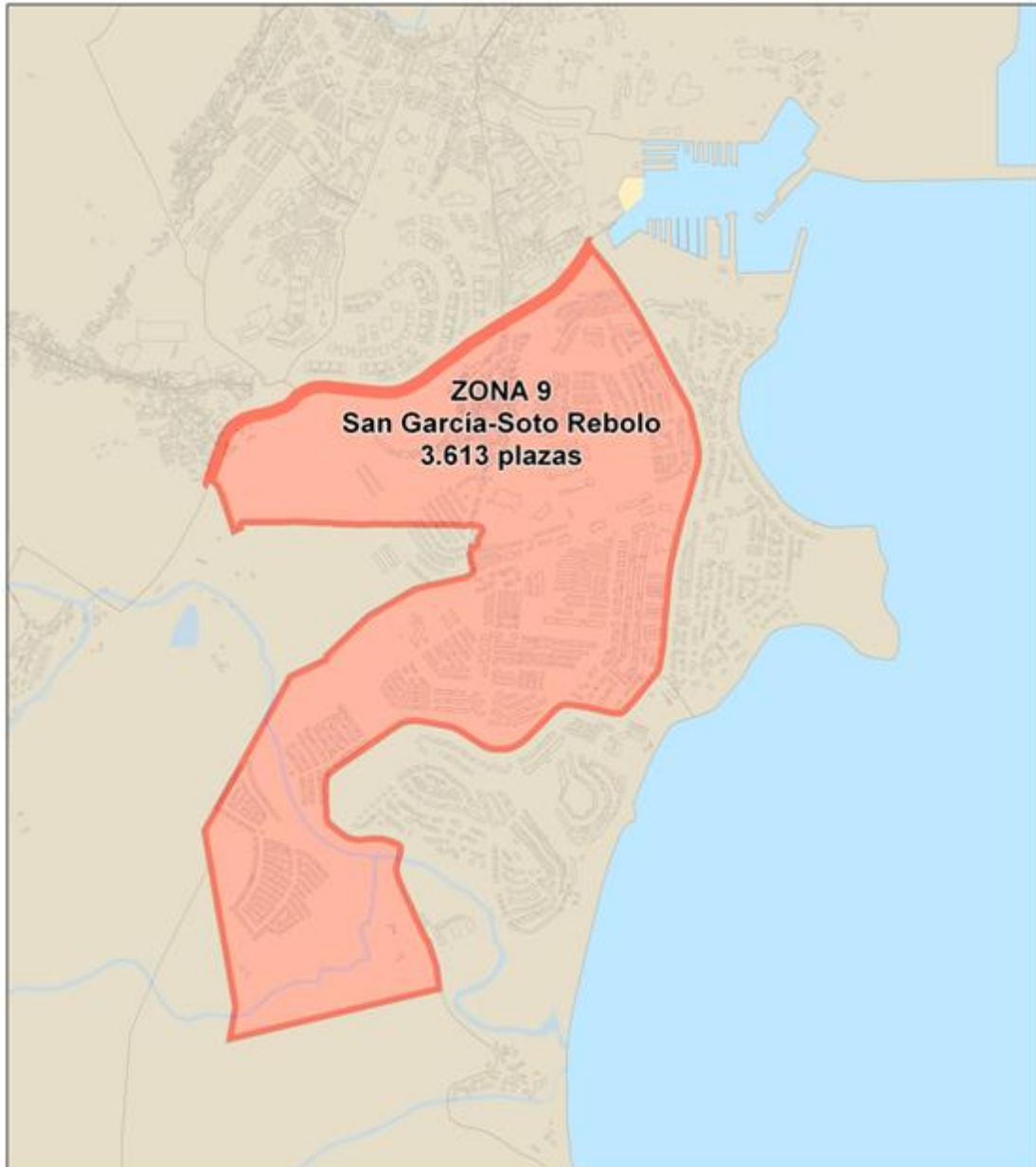
NOMBRE VIAL	LONGITUD VIAL	PLAZAS EN BATERÍA	PLAZAS EN CORDÓN	TOTAL	CARRILES POR SENTIDO	SENTIDOS DE CIRCULACIÓN	OBSERVACIONES
Avenida Joan Manuel Serrat	1.445	0	260	260	2	2	
Calle Saeta	126	0	0	0	1	1	
Calle Lola Flores	121	0	0	0	1	1	
Calle Pez Espada	718	0	187	187	1	2	
Urbanización Dos Mares-Calle Trainera	182	0	0	0			PRIVADA
Calle Santa Teresa de Jornet	436	0	52	52	2	2	
Calle Torre de San García	100	0	0	0			PRIVADA
Calle Madreses	106	0	11	11	1	2	
Calle Pluton	297	0	36	36	2	2	
Urbanización los Jazmines	298	0	0	0			PRIVADA
Calle el Corruco	65	0	0	0	1	1	
Calle Vela	114	0	11	11	1	1	
Calle Triangulo	100	0	10	10	1	1	
Urbanización los Arcos	151	0	0	0			PRIVADA
Urbanización los Arrayanes	76	0	0	0			PRIVADA
Urbanización las Marismas	163	0	13	13	1	2	
Calle Telescopio	119	0	12	12	1	1	
Calle Compás	62	20	0	20	1	1	
Calle Isabel Pantoja	597	0	48	48	1	2	
Urbanización Nuevo San García III	428	0	0	0			PRIVADA
Calle Pansequito	371	0	15	15	1	2	APARCAMIENTO INFORMAL
Calle Torre del Molino	59	0	0	0	1	1	APARCAMIENTO INFORMAL
Urbanización Monte Verde-San García	66	0	0	0	1	2	
Calle Lira	291	0	0	0			PRIVADA
Calle Torre del Fraile	95	0	0	0			PRIVADA
Calle Torre de Sierra Carbonera	122	0	0	0			PRIVADA
Calle Hidra	134	0	0	0			PRIVADA
Calle Jupiter	79	0	8	8	1	1	
Calle la Carpa	326	0	78	78	1	1	
Calle Torre de Mayorgas	119	0	0	0			PRIVADA
Carretera Getares Ctra.	604	0	0	0	2	2	
Calle Escudo	88	0	9	9	1	1	
Calle Batel	1.322	0	132	132	2	2	
Calle Perla de Cádiz	254	0	25	25	1	1	
Calle Octante	101	0	16	16	1	1	
Urbanización Nuevo San García II	576	0	0	0			PRIVADA
Calle Torre de los Adalides	90	0	25	25	1	1	
Calle Balanza	113	0	18	18	1	1	
Urbanización Alborada	144	0	0	0			PRIVADA
Calle Torre del Espolon	101	0	0	0			PRIVADA
Calle Carena	243	0	0	0			PRIVADA
Calle Neptuno	95	0	9	9	1	1	
Calle Sextante	131	0	13	13	1	1	
Calle Timonel	48	0	0	0			PEATONAL
Urbanización Villablanca	357	0	0	0			PRIVADA
Calle Torre del Arroyo del Lobo	353	0	74	74	2	2	
Calle Chato de la Isla	60	0	0	0			PEATONAL



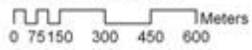
### Zona 9 – San García-Soto Rebolo

NOMBRE VIAL	LONGITUD VIAL	PLAZAS EN BATERÍA	PLAZAS EN CORDÓN	TOTAL	CARRILES POR SENTIDO	SENTIDOS DE CIRCULACIÓN	OBSERVACIONES
Urbanización Vista Azul-CI Pez							
Espada	262	0	0	0	1	2	
Calle Velero	206	0	37	37	1	2	
Plaza de Ceuta	106	0	0	0			PEATONAL
Calle la Paquera	85	0	0	0			PEATONAL
Calle Tierra	218	22	22	44	1	2	
Calle Perseo	92	0	0	0			PRIVADA
Calle Mercurio	108	0	0	0	1	1	
Calle Trainera	503	0	161	161	2	2	
Calle Donantes de Sangre	530	0	138	138	2	2	
Calle Torre del Diablo	59	0	0	0			PRIVADA
Urbanización Sierra Getares-28							
Febrero	224	0	0	0			PRIVADA
Urbanización los Azahares	91	0	0	0			PRIVADA
Calle Pegaso	258	0	0	0			PRIVADA
Calle Osa Mayor	141	0	14	14	1	1	
Urbanización Atalaya	352	0	0	0			PRIVADA
Calle Triton	198	0	20	20	1	2	
Urbanización los Portalones	74	0	0	0			PRIVADA
Urbanización las Brisas	61	0	0	0			PRIVADA
Calle el Chocolate	57	0	7	7	1	2	
Avenida Gesto por la Paz	1.495	0	0	0	1 / 2 / 3	1 / 2	

3.613



ESCALA 1:12.500




Zona 10 – El Mirador

NOMBRE VIAL	LONGITUD VIAL	PLAZAS EN BATERÍA	PLAZAS EN CORDÓN	TOTAL	CARRILES POR SENTIDO	SENTIDOS DE CIRCULACIÓN	OBSERVACIONES
Calle Estadio	185	59	0	59	1	1	
Calle Isaac Albeniz	237	0	38	38	1	1	
Calle Maestro Serrano	109	9	7	15	1	1	
Urbanización Balcon de la Bahia	131	0	0	0			PEATONAL
Calle Juan Gonzalez	173	55	21	76	1	1	
Calle Virgen del Mar	57	0	0	0			PEATONAL
Calle Hermanos Portilla	98	0	28	28	2	2	
Calle Becquer	38	0	0	0			PRIVADA
Calle Corpus Christi	128	0	21	21	1	1	
Calle Calderón de la Barca	152	0	24	24	1	1	
Plaza Virgen del Rocio	66	0	0	0			PEATONAL
Calle Fray Luis de Leon	40	0	0	0			PEATONAL
Calle Maestro Guerrero	146	0	23	23	1	1	
Calle Enrique Granados	90	14	16	31	1	1	
Avenida Venecia	205	106	0	106	2	2	
Calle Santa Teresa	35	0	0	0			PEATONAL
Calle FerminSalvochea	171	10	44	55	1	1	
Calle Narciso Yepes	70	0	11	11	1	1	
Calle Almirante Estrada	87	0	0	0			PRIVADA
Calle Jose Luis Cano	69	0	11	11	1	1	
Calle Hermanos Alvarez Quintero	101	0	0	0			PEATONAL
Calle Juan PerezArriete	413	0	0	0	5	2	
Calle Tomas Breton	27	0	0	0			PEATONAL
Calle Manuel de Falla	226	0	0	0			PEATONAL
Calle Jacinto Benavente	384	0	123	123	1	1	
Calle Marques de Valterra	60	0	0	0			PEATONAL
Calle Maestro Millan Picazo	654	0	131	131	2	2	
Plaza Rafael Montoya Joya	32	0	0	0	2	2	
Plaza Nuestra Señora del Buen Fin	179	0	0	0			PRIVADA
Avenida Virgen del Carmen	50	0	0	0	1	1	APARCAMIENTO INFORMAL
Sin nombre	50	0	0	0	1	2	
Avenida Virgen del Carmen	504	0	35	35	2	2	
Avenida España	166	0	27	27	2	1	
Avenida España	166	0	27	27	2	1	
Carretera la Granja	388	0	14	14	2	2	
Calle Amadeo Vives	198	0	32	32	1	1	
Calle Principes de España	12	0	0	0	1	1	

886



ESCALA 1:12.500



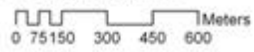
### Zona 11 – San Bernabé Este

NOMBRE VIAL	LONGITUD VIAL	PLAZAS EN BATERÍA	PLAZAS EN CORDÓN	CARRILES POR SENTIDO	SENTIDOS DE CIRCULACIÓN	OBSERVACIONES
Calle Salvador Cabrera Ortega	402	48	48	96	1	1
Calle Poetisa Julia Guerra	331	212	0	212	1	1
Calle Castanuela	182	0	0	0		VIAL INTERNO DE LA FERIA FERIA
Calle Rincon de Luna	165	53	26	79	1	1
Plaza del Querer	211	68	0	68	1	1
Urbanización Parque Bolonia	40	0	0	0	1	2
Calle Suspiros	148	47	24	71	1	1
Calle de la Peineta	60	0	0	0		VIAL INTERNO DE LA FERIA FERIA
Calle Collares	154	0	0	0		VIAL INTERNO DE LA FERIA FERIA
Calle Pulsera	456	0	146	146	2	2
Calle Encajes	183	0	0	0		VIAL INTERNO DE LA FERIA FERIA
Calle Abanicos	171	0	0	0		VIAL INTERNO DE LA FERIA FERIA
Lugar Edificio Feria	451	0	99	99	2	1
Carretera Cádiz Carretera a (Algeciras)	1.395	0	0	0	4	2
Calle Giralda	184	22	48	70	1	1
Zona Plaza de Toros	275	0	0	0		VIAL INTERNO DE LA FERIA FERIA
Calle Palmito	143	0	46	46	1	1
Calle Romance	162	0	45	45	1	1
Calle Caireles	207	0	33	33	1	1
Urbanización Mariana Pineda	276	0	0	0		VIAL INTERNO DE LA FERIA FERIA
Calle Chiquita	60	0	17	17	1	2
Calle Sonrisa	244	29	19	49	1	1
Plaza Agua Clara	118	38	19	57	1	1
Calle Amanecer	183	0	29	29	1	1
Calle Rocio	147	47	23	70	1	1
Carretera a Plaza Toros Acceso	282	0	0	0		VIAL INTERNO DE LA FERIA FERIA
Autovía A-7 del Mediterraneo	660	0	0	0	6	2
Calle Verdiales	487	66	101	167	1 / 2	1 / 2

1.355



ESCALA 1:12.500



**Zona 12 – Reconquista**

NOMBRE VIAL	LONGITUD VIAL	PLAZAS EN BATERÍA	PLAZAS EN CORDÓN	TOTAL	CARRILES POR SENTIDO	SENTIDOS DE CIRCULACIÓN	OBSERVACIONES
Calle Estadio	185	0	0	0	1	1	
Calle Seneca	240	0	34	34	1	1	
Plaza Alta	79	0	0	0	1	1	PLAZA
Urbanización los Sauces	205	0	0	0			PRIVADA
Calle Sierra Nevada	40	0	0	0			PEATONAL
Calle Almanzor	89	0	28	28	1	1	
Urbanización Carteya	247	0	0	0			PRIVADA
Calle Pico de Aneto	66	0	0	0			PEATONAL
Pasaje Inmaculada Concepción	73	0	12	12	1	1	
Calle Travesía	144	46	23	69	1	1	
Calle Omeyas	81	0	0	0			PRIVADA
Calle Mariano Benlliure	70	45	0	45	1	1	
Carretera Cádiz Carretera a (Algeciras)	997	20	17	37	4	2	
Calle Hotel Garrido	166	106	0	106	2	2	APARCAMIENTO INFORMAL
Calle Infante Don Pedro	96	0	29	29	1	1	
Calle Alfonso XI	73	0	0	0	1	1	MIXTA
Calle Alfonso XI	73	0	0	0	1	1	MIXTA
Calle Sierra de Altamira	40	0	0	0			PEATONAL
Calle Sierra de Guadarrama	245	0	39	39	1	1	
Calle Sierra Morena	76	6	14	20	1	1	
Plaza Omeyas	102	0	0	0			PEATONAL
Calle Gregorio Marañón	167	10	47	57	1	1	
Avenida Ramon Puyol	72	0	23	23	1	1	
Calle Hamudies	89	36	0	36	1	1	
Plaza María de Molina	60	38	0	38	1	1	
Urbanización Villa Estoril	56	0	0	0			PEATONAL
Calle Rafael Argeles	259	0	83	83	1	1	
Calle Fernando IV	184	0	59	59	1	1	
Avenida Fuerzas Armadas	516	320	0	320	4	2	
Plaza General Menendez Tolosa	156	0	0	0			PEATONAL
Calle los Castellanos	106	68	0	68	1	1	
Travesía Ramon y Cajal	80	48	0	48	1	1	
Calle Fuerte Santiago	224	0	0	0	2	2	
Avenida Blas Infante	327	0	39	39	1	1	
Calle Luis Braille	63	0	20	20	1	1	
Calle Jose Carlos de Luna	100	0	32	32	1	1	
Calle Murillo	38	0	0	0	1	1	
Calle Ramon y Cajal	168	0	20	20	1	1	
Calle Maestro de Santiago	260	42	21	62	1	1	
Calle Coronel Ceballos	62	0	0	0	1	1	
Calle Pablo Mayayo	122	0	12	12	1	1	
Plaza Constitucion	172	28	0	28	2	1	
Calle Conde Lous	91	22	16	38	1	1	
Calle Fray Bartolome	411	0	132	132	2	2	
Calle Sierra de Gredos	46	0	0	0			PEATONAL
Plaza Inmaculada	143	0	0	0			PEATONAL
Calle Baluarte	189	8	30	38	1	1	
Calle Serrania de Ronda	27	5	3	8	1	1	
Calle Trafalgar	165	0	26	26	2	2	
Plaza Virgen de las Lagrimas	64	0	0	0			PEATONAL
Calle Saenz Laguna	125	0	0	0	1	1	
Calle Picos de Europa	71	0	0	0			PEATONAL
Calle Mateos Mercader	297	0	71	71	1	1	

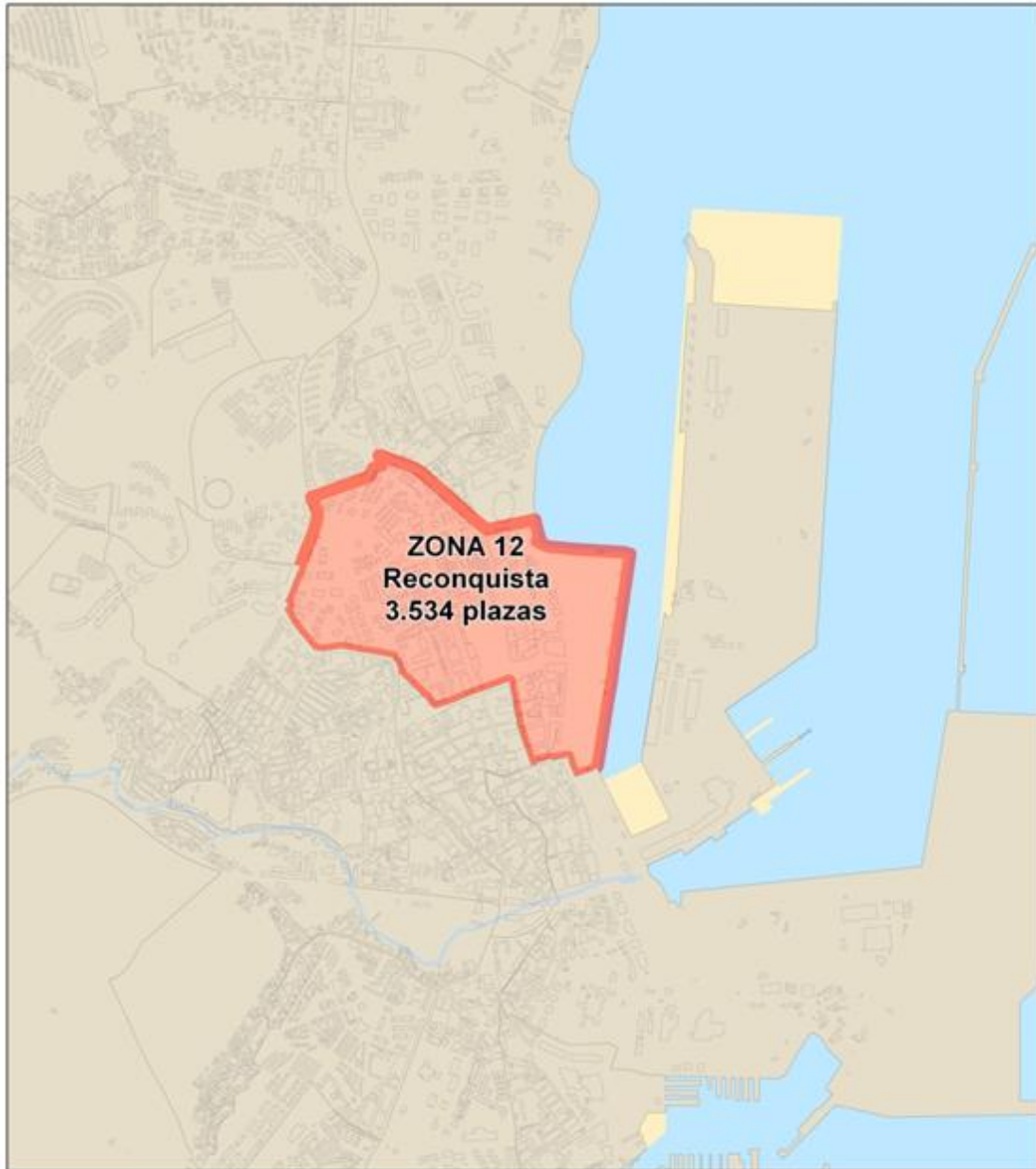


### Zona 12 – Reconquista

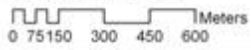
NOMBRE VIAL	LONGITUD VIAL	PLAZAS EN BATERÍA	PLAZAS EN CORDÓN	TOTAL	CARRILES POR SENTIDO	SENTIDOS DE CIRCULACIÓN	OBSERVACIONES
Plaza Concejal Valero Bianchi	75	12	6	18	1	2	
Calle Fray Tomas del Valle	140	0	22	22	2	1	
Calle Picos de Urbion	65	0	0	0			PEATONAL
Calle Sierra de Luna	117	30	0	30	1	1	
Calle Comandante Gomez Ortega	126	0	0	0	1	1	
Calle Mezquita	204	0	65	65	2	2	
Avenida Capitan Ontañon	537	0	81	81	1	1	
Calle Agentes Comerciales	63	0	20	20	1	1	
Calle Inmaculada Concepción	249	85	0	85	1	1	
Urbanización Villa Romana	64	0	0	0			PRIVADA
Calle Juan Perez Arriete	413	0	0	0	5	2	
Calle Sindicalista Luis Cobos	73	15	1	16	4	2	
Urbanización las Mimosas	531	127	58	186	1	1	
Calle Sierra de Guadalupe	53	0	0	0			PEATONAL
Calle Alferez Villalta Medina/Blas Infante	129	0	15	15	1	1	
Urbanización Al-Hadra-Avda Ramon Puyol	870	0	209	209	2	2	
Calle Juan XXIII	253	0	51	51	1	1	
Calle Jardín del General	178	0	0	0			PEATONAL
Avenida Virgen de Europa	185	0	15	15	2	2	
Calle Salvador Allende	199	0	64	64	1	1	
Calle Montes Pirineos	91	0	15	15	1	1	
Calle Muñoz Seca	112	36	16	52	1	1	
Calle Pedro Ponce	595	56	28	84	1	1	TRAMOS PEATONALES
Avenida Virgen del Carmen	3.022	389	99	488	1 / 2	1 / 2	
Plaza Sur de Europa	104	0	0	0			PEATONAL
Calle Principes de España	1.164	27	103	130	1 / 2	1	INCLUYE TRAMOS PEATONALES
Calle Gil de Albornoz	460	190	21	211	1 / 2	1 / 2	

3.534





ESCALA 1:12.500



Zona 13 – Villa Nueva

NOMBRE VIAL	LONGITUD VIAL	PLAZAS EN BATERÍA	PLAZAS EN CORDÓN	TOTAL	CARRILES POR SENTIDO	SENTIDOS DE CIRCULACIÓN	OBSERVACIONES
Calle Muñoz Cobos	83	0	0	0			PEATONAL
Plaza Alta	79	0	0	0	1	1	PLAZA
Calle San Antonio	143	0	0	0	1	1	
Calle Regino Martinez	224	0	0	0			PEATONAL
Calle Cristo de Medinaceli	59	0	0	0			PEATONAL
Plaza Andalucía	34	0	0	0	1	1	ROTONDA
Calle Alfonso XI	73	0	0	0	1	1	MIXTA
Calle Alfonso XI	73	0	0	0	1	1	MIXTA
Calle Ventura Moron	136	0	0	0	1	1	
Calle Rocha	128	0	0	0			PEATONAL
Calle San Juan	96	0	0	0	1	1	
Calle San Bernardo	172	0	27	27	2	2	
Calle JoseRoman	421	0	0	0	1	1	
Calle las Huertas	90	0	0	0	1	1	
Calle Adolfo Garcia Cabeza	68	0	0	0	1	1	APARCAMIENTO INFORMAL
Calle Patriarca Doctor PerezRodriguez	329	39	0	39	2	2	
Calle Segismundo Moret	93	0	0	0	2	1	
Calle Cayetano del Toro	221	0	35	35	1	1	
Calle Montereros	228	0	3	3	1	1	
Calle Teniente Miranda	723	0	130	130	1	1	
Calle General Castaños	185	0	13	13	1	1	
Calle Ruiz Tagle	258	0	41	41	1	1	
Calle Juan Morrison	133	0	0	0	1	1	
Calle Isaac Peral	24	0	0	0	1	1	TRAMO PEATONAL
Calle Huerta Angel	43	0	0	0			PEATONAL
Avenida Blas Infante	490	0	59	59	1	1	
Calle Santisimo	57	0	0	0			PEATONAL
Calle Benito PerezGaldos	272	24	27	51	1	1	
Calle Regidor Bustamante	86	24	0	24	1	1	
Plaza JoaquinIbañez	99	0	0	0	2	2	
Plaza la Merced	27	0	0	0			PEATONAL
Calle Gloria	289	0	29	29	1	1	
Calle Duque de Almodovar	63	0	0	0	1	1	
Calle Anchera	34	0	0	0			PEATONAL
Calle Miguel Martín	105	0	17	17	1	1	
Calle Catana	31	0	0	0			PEATONAL
Calle Monet	30	0	0	0	1	1	
Calle Coronel Ceballos	62	0	0	0	1	1	
Calle General Primo de Rivera	55	0	0	0			PEATONAL
Calle Escopeteros	91	0	0	0			PEATONAL
Calle Buen Aire	224	0	36	36	1	1	
Calle Cristobal Colon	104	0	0	0	1	1	
Calle Velarde	32	0	0	0			PEATONAL
Calle Tarifa	108	0	0	0			PEATONAL
Calle Libertad	122	0	12	12	1	1	
Calle AlferrezGarcia del Valle	127	0	20	20	1	1	
Plaza Juan de Lima	57	0	0	0	1	1	PEATONAL
Calle Ruiz Zorrilla	302	0	0	0	2	2	
Calle Sindicalista Luis Cobos	292	58	6	64	4	2	
Plaza San Isidro	79	0	0	0	1	1	
Calle Sevilla	260	0	5	5	1	1	
Calle Cristo	60	0	0	0	1	1	


**Zona 13 – Villa Nueva**

NOMBRE VIAL	LONGITUD VIAL	PLAZAS EN BATERÍA	PLAZAS EN CORDÓN	TOTAL	CARRILES POR SENTIDO	SENTIDOS DE CIRCULACIÓN	OBSERVACIONES
Calle Emilio Santacana	31	0	0	0	1	1	
Calle Montero Rios	85	0	14	14	1	1	
Avenida Virgen de Europa	185	0	15	15	2	2	
Plaza Neda Plaza	60	0	0	0			PEATONAL
Calle Prim	66	0	0	0			PEATONAL
Calle Emilio Castelar	94	0	0	0	1	1	PARCIALMENTE PEATONAL
Avenida Gesto por la Paz	103	11	0	11	3 / 4	2	

647



ESCALA 1:12.500



**Zona 14 – Bajadilla-Fuente Nueva**

NOMBRE VIAL	LONGITUD VIAL	PLAZAS EN BATERÍA	PLAZAS EN CORDÓN	TOTAL	CARRILES POR SENTIDO	SENTIDOS DE CIRCULACIÓN	OBSERVACIONES
Calle Salvador Cabrera Ortega	402	48	48	96	1	1	
Prolongación Murcia	91	29	0	29	1	1	
Calle Guadalajara	49	0	0	0	1	1	
Calle Sevillana	176	0	32	32	1	1	
Lugar Edificio Aurora	179	0	0	0	1	1	
Calle San Francisco	486	0	78	78	1	1	
Calle Lugo	363	0	58	58	1	1	
Calle Salvador Dalí	91	0	0	0	1	1	
Urbanización los Sauces	205	0	0	0			PRIVADA
Calle Velazquez	84	0	12	12	1	2	
Urbanización Villa Palma	59	0	0	0	1	1	PRIVADO
Lugar Edificio Feria	100	0	12	12	2	1	
Carretera Cádiz Carretera a (Algeciras)	399	0	0	0	4	2	
Calle Teruel	268	0	27	27	1	1	
Calle Obispo Tomas Gutierrez	74	0	0	0	1	2	
Calle Salesianos	161	0	0	0			PEATONAL
Calle Avila	199	0	32	32	1	1	
Plaza Andalucía	34	0	0	0	1	1	ROTONDA
Zona Huerta de Siles	163	0	0	0			PEATONAL
Calle Segovia	88	0	14	14	1	1	
Urbanización Parque Fuente Nueva	37	0	6	6	1	2	
Calle Brasil	60	0	0	0			PEATONAL
Calle Salamanca	349	0	42	42	1	1	
Calle Albacete	205	0	20	20	1	1	
Calle Patriarca Doctor PerezRodriguez	329	0	0	0	2	2	
Calle la Coruña	159	0	16	16	1	1	
Calle Tenerife	97	0	15	15	1	1	
Calle Huerta Ancla	63	13	0	13	1	1	
Calle Ciudad Real	77	0	5	5	1	2	
Urbanización Villa Estoril	56	0	0	0			PEATONAL
Calle Santa Isabel	241	0	24	24	1	1	
Calle Uruguay	45	0	0	0			PEATONAL
Plaza Manuel Lozano	125	0	0	0			PEATONAL
Calle Canarias	75	0	12	12	1	1	
Calle Agustina de Aragon	27	0	0	0			PEATONAL
Calle Zaragoza	172	0	55	55	1	2	
Calle Santa María Micaela	196	0	31	31	1	1	
Calle Alvarez de Castro	75	0	0	0	1	1	PEATONAL
Calle Alicante	175	0	7	7	1	1	
Calle Huesca	120	0	0	0	1	1	
Calle Tetuan	62	0	6	6	1	1	
Plaza Antonio Rubio	74	0	0	0			PEATONAL
Calle Zumalacarrgui	96	0	0	0			PEATONAL
Plaza JoaquinIbañez	99	0	0	0	2	2	
Calle Santander	282	0	45	45	1	1	
Urbanización Torre Almirante	312	0	0	0			PRIVADA
Calle Madrid	110	0	9	9	1	1	
Calle Gerona	210	0	34	34	1	1	
Calle las Palmas	92	0	15	15	1	1	
Calle Granada	37	0	0	0			PEATONAL
Plaza Ángel Carrasco	64	13	0	13	1	2	

**Zona 14 – Bajadilla-Fuente Nueva**

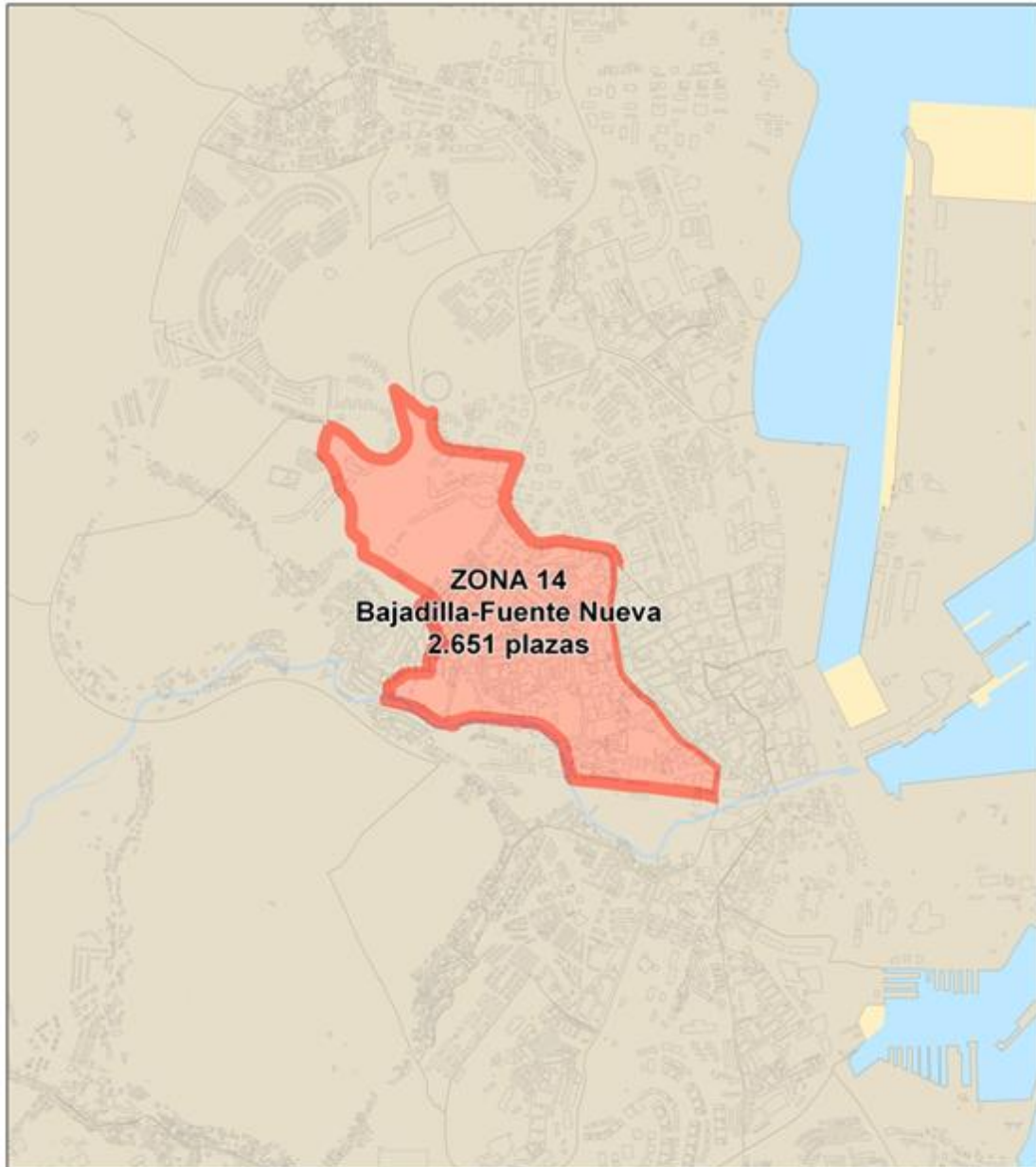
NOMBRE VIAL	LONGITUD VIAL	PLAZAS EN BATERÍA	PLAZAS EN CORDÓN	TOTAL	CARRILES POR SENTIDO	SENTIDOS DE CIRCULACIÓN	OBSERVACIONES
Urbanización San Francisco-Agrupacion	213	0	68	<b>68</b>	1	2	
Calle Venezuela	75	0	0	<b>0</b>			PEATONAL
Calle Soria	132	0	5	<b>5</b>	1	1	APARCAMIENTO INFORMAL
Calle Cid Campeador	307	0	49	<b>49</b>	2	2	
Plaza Don Isidoro Visuara	50	0	0	<b>0</b>			PRIVADA
Calle Cuenca	51	0	0	<b>0</b>			PEATONAL
Calle Gonzalo Fernandez Córdoba	89	0	0	<b>0</b>			PEATONAL
Calle Fuente Nueva	362	0	116	<b>116</b>	1	1	
Calle Mallorca	81	0	10	<b>10</b>	1	1	
Calle Barcelona	136	0	22	<b>22</b>	1	1	
Calle Jaén	211	0	25	<b>25</b>	1	1	
Calle Murcia	233	0	23	<b>23</b>	1	1	
Calle Honduras	26	0	0	<b>0</b>	1	1	
Calle Ibiza	22	0	0	<b>0</b>	1	1	
Calle Oviedo	101	0	0	<b>0</b>			PEATONAL
Calle Córdoba	141	0	23	<b>23</b>	1	1	
Calle Doctor Barraquer	303	0	49	<b>49</b>	1	1	
Avenida AgustinBalsamo	531	64	96	<b>159</b>	1	1	
Calle Alejandro Farnesio	92	0	0	<b>0</b>			PEATONAL
Calle Lanzarote	102	0	16	<b>16</b>	1	1	
Avenida Virgen de la Palma	279	67	73	<b>140</b>	4	2	
Glorieta AgustinBalsamo	78	0	0	<b>0</b>	2	2	ROTONDA
Calle Domingo Savio	288	6	43	<b>49</b>	1	1	
Calle Valladolid	267	0	43	<b>43</b>	1	1	
Calle Lepanto	39	0	0	<b>0</b>			PEATONAL
Calle San Sebastian	193	0	31	<b>31</b>	1	1	
Calle Don Bosco	341	0	55	<b>55</b>	1	1	
Calle Peru	72	0	0	<b>0</b>			PEATONAL
Calle Ruiz Zorrilla	302	18	0	<b>18</b>	2	2	
Calle San Jose	182	0	29	<b>29</b>	1	1	
Calle Valencia	100	0	8	<b>8</b>	1	1	
Calle Almería	230	0	37	<b>37</b>	1	1	
Calle Burgos	105	0	0	<b>0</b>	1	1	
Calle Huelva	128	0	10	<b>10</b>	1	1	
Avenida Agua Marina	774	65	138	<b>203</b>	2	2	
Calle Chile	41	0	0	<b>0</b>			PEATONAL
Calle María Auxiliadora	166	33	37	<b>70</b>	1	1	
Calle Alhambra	49	0	0	<b>0</b>			PEATONAL
Calle Miguel Angel Blanco	161	65	13	<b>77</b>	1	1	
Calle Argentina	122	0	20	<b>20</b>	1	1	
Callejón la Alegria	70	0	0	<b>0</b>			PRIVADA
Avenida la Caña	446	0	143	<b>143</b>	2	2	
Calle San Luis	391	0	0	<b>0</b>	1	1	
Calle Santiago	152	0	15	<b>15</b>	1	1	
Calle Jose Fariña	67	21	0	<b>21</b>	1	1	
Calle Ecuador	42	0	0	<b>0</b>			PEATONAL
Calle Palafox	60	0	0	<b>0</b>			PEATONAL
Calle Orense	26	0	4	<b>4</b>	1	1	
Calle Castellon	61	0	5	<b>5</b>	1	2	PARTE PEATONAL
Calle Sindicalista Luis Cobos	365	160	7	<b>168</b>	4	2	

**Zona 14 – Bajadilla-Fuente Nueva**

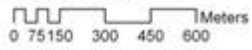
NOMBRE VIAL	LONGITUD VIAL	PLAZAS EN BATERÍA	PLAZAS EN CORDÓN	TOTAL	CARRILES POR SENTIDO	SENTIDOS DE CIRCULACIÓN	OBSERVACIONES
Plaza España	56	0	0	0	1	1	APARCAMIENTO INFORMAL
Calle Badajoz	45	0	7	7	1	1	
Plaza Juan Casas Galindo	31	0	0	0			PEATONAL
Calle Guatemala	40	0	0	0	1	2	
Calle Pablo Diaz	220	0	0	0	1	1	
Calle Vicente de Paul	487	0	78	78	1	1	
Calle Emilio Castelar	94	0	0	0	1	1	PARCIALMENTE PEATONAL
Autovía A-7 del Mediterraneo	1.270	0	0	0	6	2	
Calle Francisco Riera	415	66	33	100	2	2	

2.651





ESCALA 1:12.500



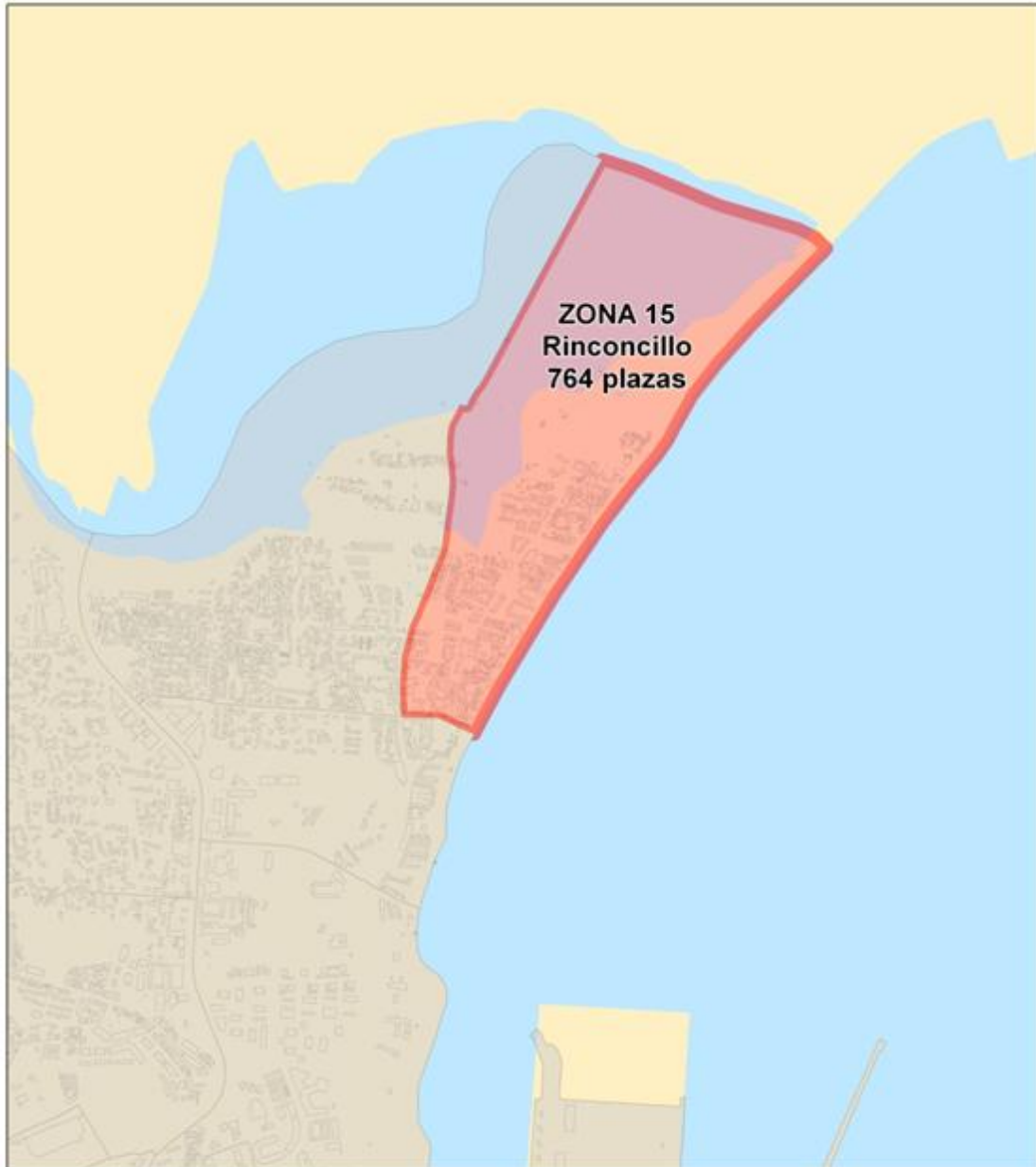
**Zona 15 – Rinconcillo**

NOMBRE VIAL	LONGITUD VIAL	PLAZAS EN BATERÍA	PLAZAS EN CORDÓN	TOTAL	CARRILES POR SENTIDO	SENTIDOS DE CIRCULACIÓN	OBSERVACIONES
Calle las Redes	174	0	17	17	1	2	
Urbanización Puerto Marina	55	0	0	0			PRIVADA
Calle Cabo Ceprian	251	90	0	90	1	1	
Calle Adolfo SanchezVazquez	187	0	37	37	1	2	
Calle Cabo Burela	164	0	0	0	1	2	RURAL
Plaza Virgen del Carmen	73	0	0	0			PRIVADA
Calle Cabo San Adrian	79	0	0	0			PEATONAL
Calle Cabo Veo	33	0	0	0			PEATONAL
Calle Cabo Negrete	144	0	14	14	1	1	
Calle Cabo Higuer	57	0	0	0			PEATONAL
Calle Cabo Bustos	158	0	16	16	1	1	
Calle Cabo de la Nao	160	26	19	45	1	1	
Calle Virgen Marinera	138	0	14	14	1	1	
Calle Cabo Tosto	36	0	0	0			PEATONAL
Calle Cabo Machichaco	135	0	14	14	1	1	
Calle Daniel Florido Rodriguez	130	0	0	0	1	2	
Calle Cabo de la Nave	123	0	12	12	1	2	
Calle Cabo Baños	37	0	4	4	1	1	
Travesía Cabo Finisterre 6	77	0	0	0			CAMINO RURAL
Calle Cabo Negro	41	0	4	4	1	1	
Calle Cabo Bicos	39	0	0	0			PRIVADA
Calle Cabo de Sal	40	0	0	0			PEATONAL
Calle Cabo Ogaño	194	0	39	39	1	2	
Urbanización Bahía Azul	333	0	53	53	1	2	
Calle Cabo Peñas	270	0	0	0	2	2	
Calle Cabo Creus	334	0	13	13	2	2	
Avenida Diputación	1.144	14	9	23	2	2	
Calle Cabo Norfeo	176	0	18	18	1	2	
Apartamentos Acapulco							
Apartamentos	77	0	0	0	2	2	
Calle Cabo Villano	32	0	0	0			PEATONAL
Calle Cabo de Gata	115	0	0	0			
Calle Cabo Vidio	21	0	0	0	1	2	
Calle Cabo Salou	129	0	26	26	1	2	
Calle Cabo Ventos	203	0	16	16	1	2	
Calle Cabo Roche	155	0	15	15	1	2	
Calle Cabo Caballería	64	3	0	3	1	2	
Calle Marinero Antolin Lomba	194	0	19	19	1	2	
Calle Cabo Sacratif	144	0	14	14	1	1	
Calle Cabo Formentor	73	0	0	0	1	1	
Calle Cabo Lastre	216	0	34	34	2	2	
Calle Cabo de Agua	311	0	62	62	1	2	
Colonia San Carlos Colonia	149	0	0	0			PRIVADA
Calle Cabo Salines	138	0	14	14	1	1	
Calle Cabo Homen	50	0	0	0	1	2	
Calle Cabo Delta	54	0	0	0			PEATONAL
Calle Cabo Tortosa	121	0	0	0			PEATONAL
Calle Cabo Falcon	40	0	5	5	1	2	
Calle Cabo Oyambre	118	0	0	0	1	1	

Zona 15 – Rinconcillo

NOMBRE VIAL	LONGITUD VIAL	PLAZAS EN BATERÍA	PLAZAS EN CORDÓN	TOTAL	CARRILES POR SENTIDO	SENTIDOS DE CIRCULACIÓN	OBSERVACIONES
Calle Cabo Finisterre	1.001	28	36	65	2	2	INCLUYE TRAMOS DE CAMINO RURAL Y PLAYA DE APARCAMIENTO EN VIAL DE 25 COCHES
Terrenos LineaMaritima	1.425	0	0	0			
Calle Cabo Touriñana	166	0	16	16	1	2	TRAMO PEATONAL
Calle Cabo San Vicente	163	0	12	12	1	1	
Calle Cabo de Ajo	145	0	5	5	1	1 / 2	
Calle Cabo Prior	215	0	13	13	1	2	
Calle Cabo Torres	259	0	26	26	1	2	
Carretera la Mediana	834	0	4	4	2	2	

764



ESCALA 1:12.500

0 75 150 300 450 600 Meters

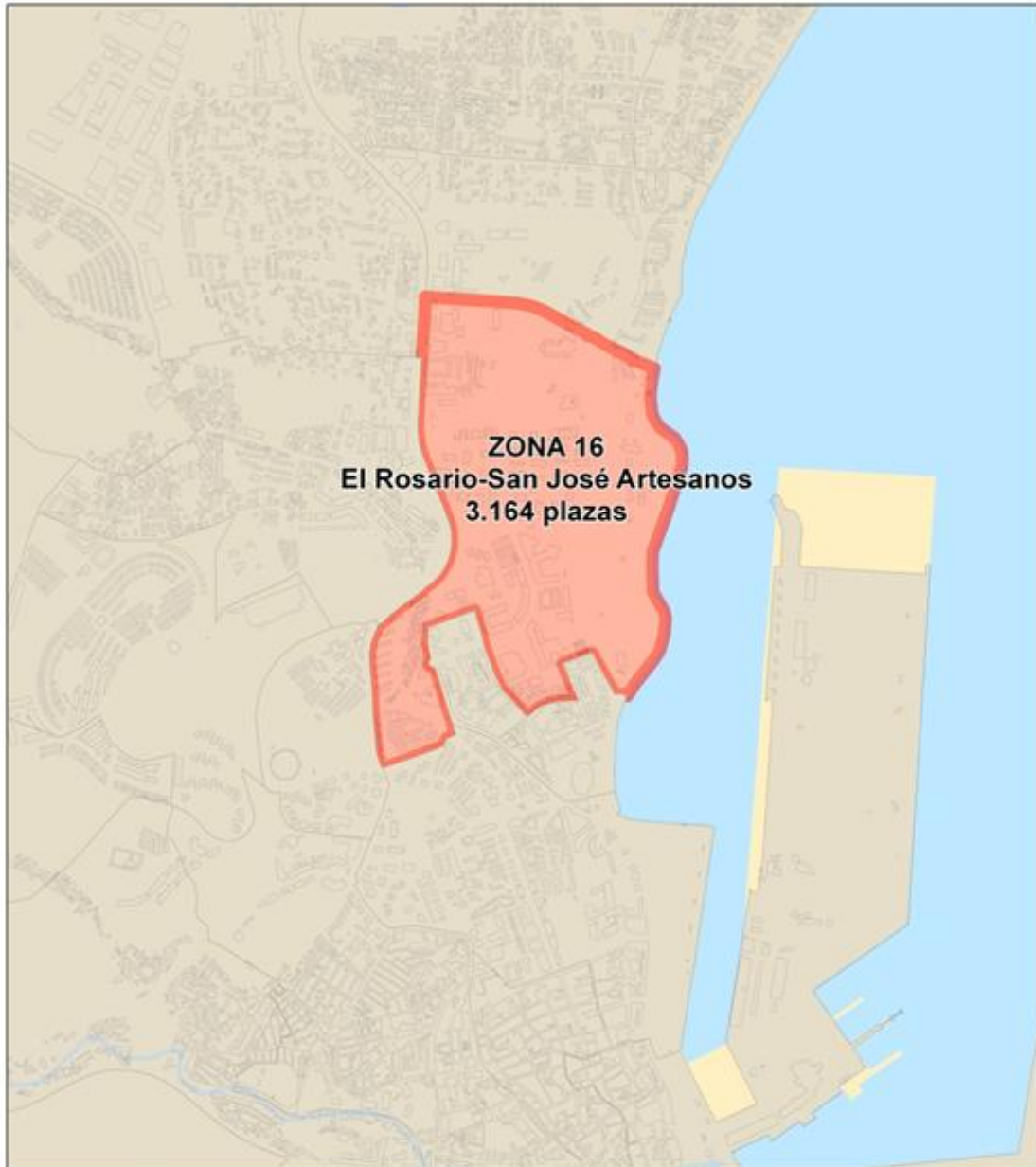
**Zona 16 – El Rosario-San José Artesanos**

NOMBRE VIAL	LONGITUD VIAL	PLAZAS EN BATERÍA	PLAZAS EN CORDÓN	TOTAL	CARRILES POR SENTIDO	SENTIDOS DE CIRCULACIÓN	OBSERVACIONES
Bloque Siete (Urb Doña Casilda)	83	20	0	20	1	1	
Vía sin Nombre	107	26	6	32	1	2	
Bloque Tres (Urb Doña Casilda)	58	0	37	37	1	1	
Calle Vicente Espinel	121	0	19	19	1	1	
Calle los Arbolitos	298	18	36	54	1	2	
Bloque Cinco (Urb Doña Casilda)	75	3	36	39	1	1	
Calle Isaac Albeniz	189	0	0	0	1	1	
Avenida Bruselas	451	216	0	216	2	2	
Bloque Seis (Urb Doña Casilda)	93	6	45	50	1	1	
Plaza del Rosario	148	0	0	0			PRIVADA
Bloque Cuatro (Urb Doña Casilda)	59	0	28	28	1	1	
Paseo de Cristina	760	24	122	146	2	2	
Carretera N-340 Acceso Puerto Algeciras	1.037	0	0	0	4	2	
Calle Casa Cuartel de la Guardia Civil	418	0	0	0			PRIVADA
Calle Susana Marcos	164	105	0	105	1	1	
Carretera Cádiz Carretera a (Algeciras)	997	20	17	37	4	2	
Avenida de Italia	906	254	36	290	2	2	
Calle Gran Bretaña	137	0	22	22	2	2	
Calle Nazaret	373	0	37	37	1	1	
Plaza Felicien Molina	91	0	0	0			PEATONAL
Plaza Portugal	214	0	0	0			PEATONAL
Avenida Alemania	214	0	56	56	2	2	
Calle Ceramista José Luis Villar	89	0	0	0			PRIVADA
Plaza Alcalde Patricio Gonzalez	170	0	0	0			PEATONAL
Urbanización la Ladera	429	0	0	0			PRIVADA
Avenida JesusSanchez Madero Jesuli	224	0	0	0	1	1	
Calle Malta	51	0	6	6	2	2	
Bloque Dos (Urb Doña Casilda)	59	14	9	24	1	1	
Avenida Holanda	317	0	89	89	2	2	
Calle Hermanos Portilla	229	0	64	64	2	2	
Calle Misioneras Concepcionistas	244	78	0	78	2	2	
Urbanización Doña Casilda	746	30	45	75	1	1	
Avenida Luxemburgo	164	0	26	26	1	1	
Plaza Santisima Trinidad	189	23	11	34	1	2	
Calle Fray Luis de Leon	40	0	0	0			PEATONAL
Avenida Irlanda	136	76	0	76	2	2	
Calle Oporto	414	50	0	50	2	2	
Plaza Grecia	174	0	0	0			PEATONAL
Avenida Francia	212	42	21	64	2	2	
Calle Mónaco	178	114	0	114	1	2	
Calle Edita Villamarin	160	51	26	77	2	2	
Calle Enrique Granados	211	34	38	72	1	1	
Avenida Venecia	512	235	0	235	2	2	
Carretera Rinconcillo-Entreplayas	422	34	25	59	2	2	
Calle Juan Pérez Arriete	144	12	0	12	1	1	
Calle Juan PerezArriete	413	0	0	0	5	2	
Calle Austria	171	0	17	17	1	1	
Plaza Dinamarca	126	0	0	0			PEATONAL

Zona 16 – El Rosario-San José Artesanos

NOMBRE VIAL	LONGITUD VIAL	PLAZAS EN BATERÍA	PLAZAS EN CORDÓN	TOTAL	CARRILES POR SENTIDO	SENTIDOS DE CIRCULACIÓN	OBSERVACIONES
Avenida Bélgica	379	61	61	121	2	2	
Calle Maestro Millan Picazo	538	0	92	92	2	2	
Carretera Rinconcillo	1.489	0	24	24	2	2	
Calle Doctor Alois Alzheimer	127	8	0	8	2	2	PARCIALMENTE PEATONAL
Carretera Cementerio	331	7	53	60	1	1	
Autovía A-7 del Mediterraneo	766	0	0	0	6	2	
Avenida Virgen del Carmen	503	9	35	44	2	2	
Avenida España	878	126	88	214	1 / 2 / 4	1 / 2	
Calle Ramón de Algeciras	155	99	0	99	4	2	
Avenida España	669	0	107	107	1 / 2	1	
Carretera la Granja	794	0	36	36	2	2	
Calle Príncipes de España	26	0	0	0	2	1	

3.164



ESCALA 1:12.000

0 70 140 280 420 560 Meters



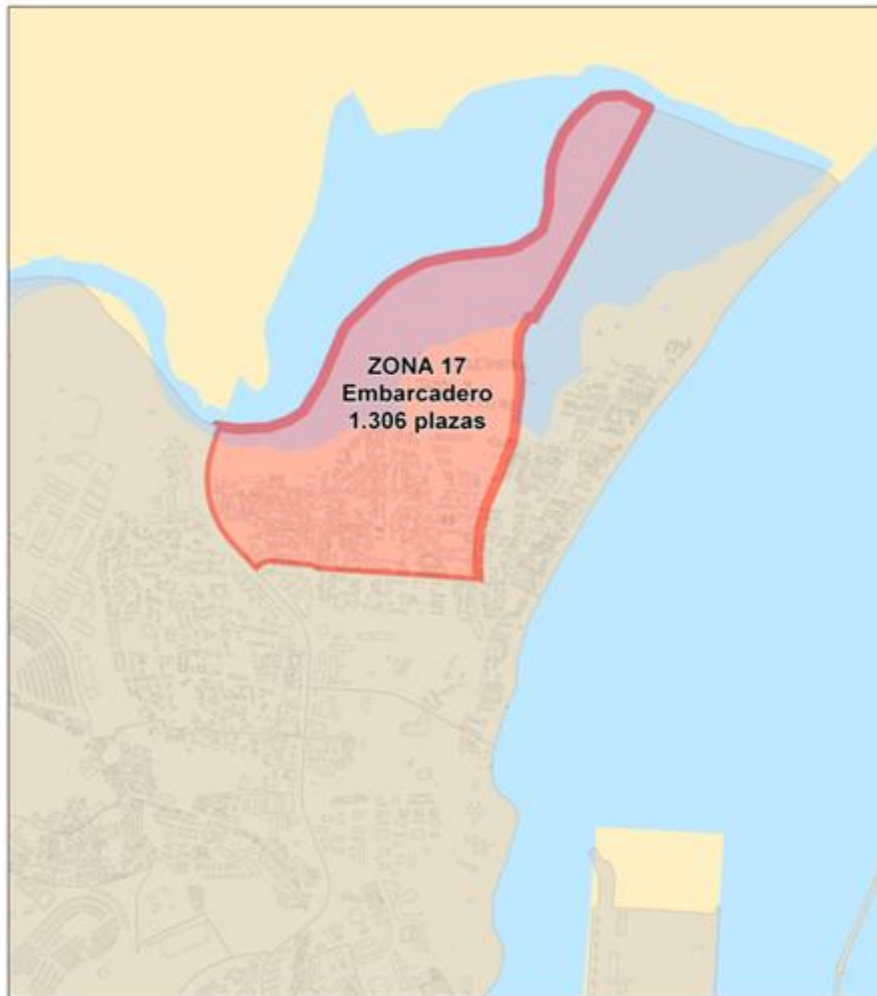
**Zona 17 – Embarcadero**

NOMBRE VIAL	LONGITUD VIAL	PLAZAS EN BATERÍA	PLAZAS EN CORDÓN	TOTAL	CARRILES POR SENTIDO	SENTIDOS DE CIRCULACIÓN	OBSERVACIONES
Calle el Triguero	111	0	0	0	1	1	
Calle la Paloma	122	0	15	15	1	2	
Calle el Abejaruco	34	0	4	4	1	1	
Calle el Reyezuelo	66	0	0	0	1	2	
Calle el Buitre	401	0	40	40	1	2	
Calle el Gorrion	72	0	0	0			PEATONAL
Calle "A" de Gue17 Palmones	222	0	36	36	2	2	
Carretera N-340 Acceso Puerto Algeciras	1.037	0	0	0	4	2	
Calle el Halcon	28	0	2	2	1	2	
Calle el Petirrojo	44	0	0	0	1	2	
Calle el Cuervo	108	0	0	0	2	2	
Calle el Tordo	37	0	0	0			PEATONAL
Avenida Embarcadero	541	0	65	65	2	2	
Calle el Loro	47	0	0	0			PEATONAL
Calle la Cigüeña	234	0	28	28	1	2	
Calle el Faisan	90	0	0	0	1	1	
Calle el Cagancho	228	0	23	23	1	2	
Calle la Perdiz	424	0	85	85	1	1	
Calle el Aguila	368	0	0	0	1	1	
Calle el Flamenco	401	0	0	0	2	2	
Calle el Canario	120	0	0	0	1	1	
Calle Cabo Buena Esperanza	201	0	0	0	1	2	
Calle Cabo Orchilla	103	0	0	0	1	2	
Calle Cabo Mouro	97	0	12	12	1	1	
Calle la Calandria	220	0	35	35	2	2	
Calle el Colibri	36	0	0	0			PEATONAL
Calle el Verdon	33	0	0	0	1	1	
Calle el Piquituerto	142	0	17	17	1	2	
Calle el Arrendajo	119	0	0	0	1	1	
Calle el Martín Pescador	124	0	15	15	2	2	
Calle Cabo de Palos	39	0	5	5	1	2	
Calle el Cuco	99	0	0	0	1	1	
Calle el Jilguero	92	0	0	0	1	1	
Calle Cabo de Rocas	432	0	43	43	1	2	
Calle el Estornino	92	0	0	0	1	1	
Calle la Zordilla	289	0	0	0	1	1	
Calle la Grulla	236	0	31	31	2	2	
Calle el Ruiseñor	87	0	0	0			PEATONAL
Avenida Huertas del Acebuchal	417	117	75	192	2	2	
Calle la Golondrina	140	0	22	22	1	2	
Calle el Mirlo	282	0	28	28	1	2	
Calle el Camachuelo	87	0	0	0	1	1	
Calle Cabo Gross	104	0	0	0	1	2	
Calle Cabo Cervera	215	0	17	17	1	2	
Calle Pajaro Carpintero	163	0	23	23	1	1	
Calle Cabo Bagur	288	0	29	29	1	2	
Calle el Alcatraz	59	0	0	0	1	1	
Calle Cabo de Hornos	188	0	0	0	1	2	
Calle el Gavilan	384	0	54	54	1	2	
Calle Cabo de Huertas	184	0	0	0	2	2	
Calle el Cernicalo	208	0	21	21	1	2	
Calle Cabo Peñas	270	0	0	0	2	2	
Calle Cabo Cope	461	0	92	92	1	2	
Calle el Mandarin	148	0	0	0	1	2	

**Zona 17 – Embarcadero**

NOMBRE VIAL	LONGITUD VIAL	PLAZAS EN BATERÍA	PLAZAS EN CORDÓN	TOTAL	CARRILES POR SENTIDO	SENTIDOS DE CIRCULACIÓN	OBSERVACIONES
Calle Cabo Silleiro	240	0	19	19	1	2	
Avenida Diputacion	202	2	2	4	2	2	
Calle la Tortola	354	0	0	0	1	1	
Calle el Condor	142	0	11	11	1	2	
Calle el Urogallo	56	0	0	0	1	2	
Calle la Garza	189	0	0	0	1	2	
Calle Cabo Ortegale	114	0	11	11	1	2	
Calle el Lugano	45	0	0	0	1	2	
Calle el Buho	81	0	0	0			PEATONAL
Calle Cabo Vidio	21	0	0	0	1	2	
Calle el Tucan	445	0	0	0	1	2	
Calle el Vencejo	57	0	0	0	1	2	
Calle el Periquito	116	0	0	0			PEATONAL
Calle la Oropendola	86	0	0	0	1	2	
Calle el Zorzal	66	0	0	0	1	1	
Calle Cabo Mayor	402	0	24	24	1	2	
Calle el Avefria	29	0	0	0			PEATONAL
Calle el Alcaudon	37	0	0	0			PEATONAL
Calle Cabo Tres Forcas	419	0	59	59	1	2	
Calle la Cacatua	80	0	0	0	1	2	
Calle Cabo Prieto	144	0	12	12	1	2	
Calle Cabo Farruch	44	0	0	0	1	1	
Calle el Avestruz	64	0	6	6	1	2	
Calle el Cisne	58	0	6	6	1	2	
Calle el Azor	143	0	17	17	1	2	
Calle el Pelicano	22	0	0	0	1	1	
Calle el Papagayo	33	0	0	0			PEATONAL
Calle el Chamarin	234	0	23	23	1	1	APARCAMIENTO INFORMAL
Calle el Pardillo	33	0	0	0			PEATONAL
Calle la Alondra	69	0	0	0	1	1	
Calle Cabo de Gracia	35	0	0	0	1	2	
Calle Cabo de la Subida	279	0	28	28	1	2	
Calle la Abubilla	35	0	0	0	1	2	
Calle la Gaviota	28	0	0	0			PEATONAL
Calle el Pinzón	207	0	41	41	1	2	
Calle el Pinguino	50	0	0	0	1	2	
Urbanización Bella Bahía	270	0	0	0			PRIVADA
Calle Cabo Camarinal	64	0	0	0	2	2	
Calle la Avutarda	80	0	0	0	1	1	
Calle la Codorniz	134	0	0	0	1	1	
Autovía A-7 del Mediterraneo	662	0	0	0	6	2	
Calle Cabo Prior	383	0	12	12	1	2	
Calle Cabo San Miguel	136	0	9	9	1 / 2	1 / 2	
Calle Cabo Corrubedo	298	0	66	66	2	2	
Calle Cabo Espartel	217	0	21	21	2	2	
Carretera la Mediana	865	0	3	3	2	2	

1.306



ESCALA 1:12.500  
0 75 150 300 450 600 Meters

### Zona 18-Acebuchal

NOMBRE VIAL	LONGITUD VIAL	PLAZAS EN BATERÍA	PLAZAS EN CORDÓN	TOTAL	CARRILES POR SENTIDO	SENTIDOS DE CIRCULACIÓN	OBSERVACIONES
Urbanización las Arenas	94	0	0	0			PRIVADA
Carretera N-340 Acceso Puerto Algeciras	1.037	0	0	0	4	2	
Avenida Embarcadero	232	0	28	28	2	2	
Calle Ceramista José Luis Villar	89	0	0	0			PRIVADA
Plaza Brigida	56	0	3	3	1	1	
Calle Cabo Santa Pola	161	19	19	39	1	1	
Calle Cabo San Antonio	50	0	0	0			PEATONAL
Calle JoseGomezMartíñan	286	0	46	46	2	2	
Calle Cabo Blanco	172	0	55	55	1	1	
Calle Alfredo Saralegui	88	0	0	0	2	2	APARCAMIENTO INFORMAL
Plaza Juan Sevilla	114	0	0	0			PEATONAL
Calle Misioneras Concepcionistas	453	145	0	145	2	2	
Avenida Diputacion	1.144	14	32	46	2	2	
Calle Cabo Roig	61	0	19	19	1	2	
Carretera Rinconcillo-Entreplayas	422	84	0	84	2	2	
Calle del Sol	387	0	0	0	1	2	
Calle los Rosales	237	0	0	0			PRIVADA
Calle Cabo Farruch	44	0	0	0	1	1	
Calle de la Luna	366	0	73	73	2	2	
Calle el Pinguino	50	0	0	0	1	2	
Carretera Rinconcillo	993	36	0	36	2	2	
Camino Ermita (Camino de La)	329	26	13	39	2	2	
Urbanización Monte Verde	138	0	0	0			PRIVADA
Vía sin Nombre56	108	0	22	22	1	2	
Calle Abogados de Oficio	501	0	0	0	2	2	
Terrenos LineaMaritima	111	0	0	0			
Autovía A-7 del Mediterraneo	556	0	0	0	6	2	
Calle Ramón de Algeciras	251	161	0	161	4	2	
Avenida España	214	0	0	0	2	2	

796



ESCALA 1:12.500

0 75 150 300 450 600 Meters

### Zona 19 – San Miguel-Los Pinos (P.I. La Menacha)

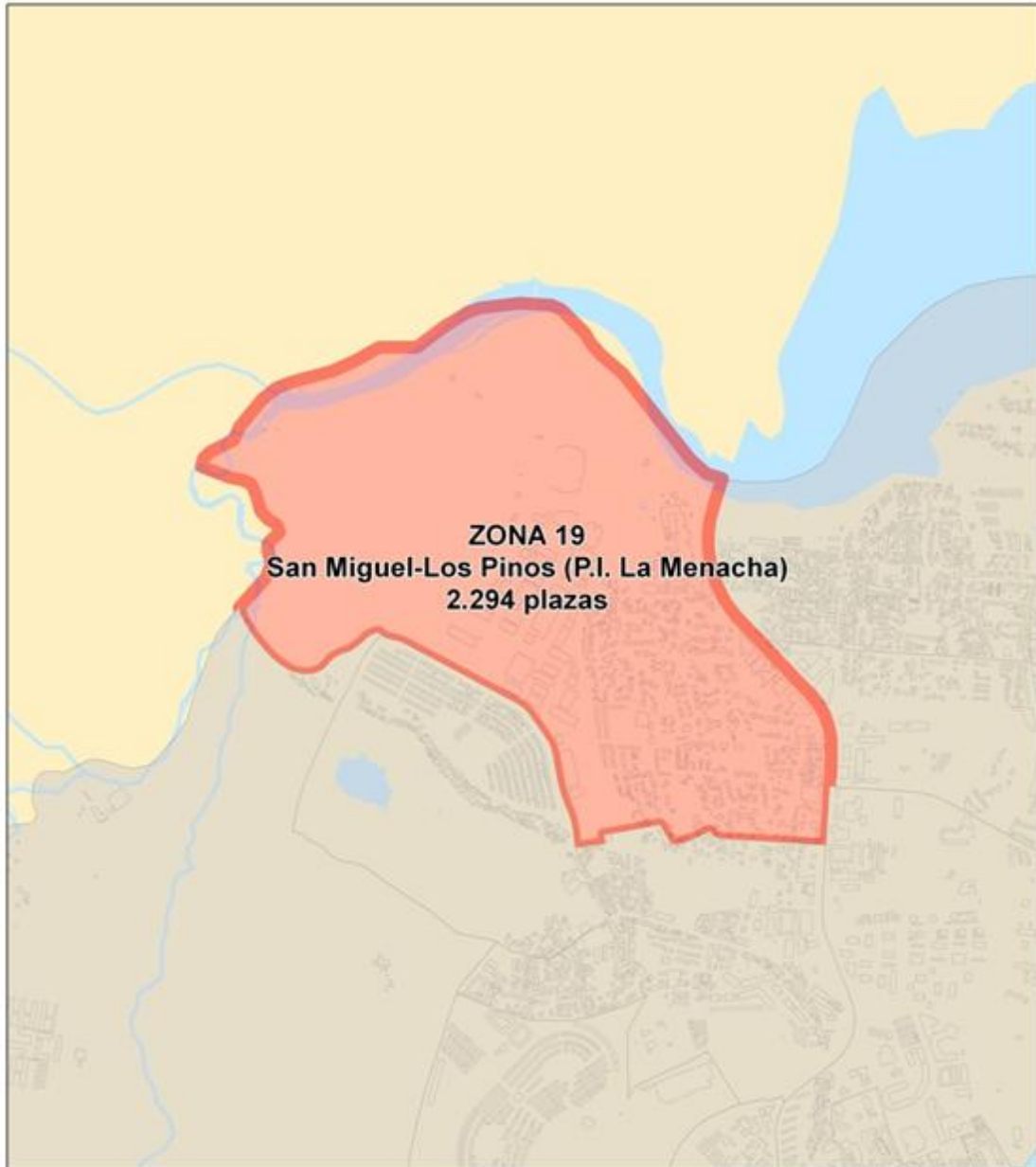
NOMBRE VIAL	LONGITUD VIAL	PLAZAS EN BATERÍA	PLAZAS EN CORDÓN	TOTAL	CARRILES POR SENTIDO	SENTIDOS DE CIRCULACIÓN	OBSERVACIONES
Calle de Naranja	191	0	0	0	1	1	
Calle Encinas	128	0	0	0	1	2	APARCAMIENTO INFORMAL
Calle Alcornoque	112	0	11	11	1	1	
Calle los Abetos	187	0	37	37	1	2	
Calle Avellanos	179	0	29	29	1	1	
Calle Sauces-C.S. Miguel	197	0	12	12	1	1	
Avenida Caetaria	255	0	71	71	2	2	
Calle los Quejigos	126	0	20	20	1	2	
Vial V Dos	39	0	6	6	1	2	
Calle Dos (Col San Miguel)	131	0	13	13	1	2	
Carretera N-340 Acceso Puerto Algeciras	1.037	0	0	0	4	2	
Carretera N-340 Acceso Puerto Algeciras	1.037	0	0	0	4	2	
Carretera N-340 Acceso Puerto Algeciras	1.037	0	0	0	4	2	
Carretera CA-9209 Algeciras - los Barrios	316	0	0	0	2	2	
Vial V Uno	263	0	42	42	1	2	
Calle los Sauces	127	0	20	20	1	2	APARCAMIENTO INFORMAL
Carretera CA-9208 el Cobre	1.565	0	0	0	2	2	
Calle el Castaño	143	0	0	0	1	2	
Calle Araucarias	103	0	10	10	1	2	
Calle Dragos	606	0	61	61	2	2	TRAMOS NO REGLADOS
Calle Mimosas-C.San Miguel	80	0	8	8	1	2	
Calle Arbol del Amor	163	0	33	33	1	2	
Calle Arbol del Paraiso	247	0	49	49	1	2	
Calle Quejigos	401	0	40	40	1	2	
Calle Arbol de la Paz	238	0	48	48	1	2	
Calle Manzano	290	0	29	29	1	1	
Avenida Campo de Gibraltar	596	0	167	167	2	2	
Calle el Madroño	23	0	0	0	1	2	
Calle el Olivo	141	0	0	0	1	2	
Calle Palmeras-C.S.Miguel	283	0	45	45	1	2	
Carretera Vieja a los Barrios	352	0	0	0	2	2	
Calle Catalpas	51	0	0	0	1	2	
Avenida PortusAlbus	252	0	70	70	2	2	
Calle la Parra	191	0	0	0	1	2	
Calle la Parra	191	0	0	0	1	2	
Calle los Acebuches	85	0	17	17	1	2	
Calle Robles	306	0	61	61	1	2	
Calle el Cipres	212	0	34	34	1	1	
Calle Arbol de la Cigueña	155	0	16	16	1	2	
Avenida del Puerto	897	0	233	233	2	2	
Calle las Petunias	104	12	0	12	1	2	
Calle Margarita	51	0	0	0	1	2	
Calle Margarita	51	0	0	0	1	2	
Avenida Poseidon	261	0	73	73	2	2	
Calle los Alamos	278	17	0	17	2	2	
Calle Tamarindo	242	0	0	0	1	2	
Calle Arbol de la Navidad	125	0	25	25	1	2	
Calle Uno	190	0	15	15	1	1	

**Zona 19 – San Miguel-Los Pinos (P.I. La Mencha)**

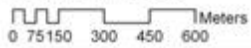
NOMBRE VIAL	LONGITUD VIAL	PLAZAS EN BATERÍA	PLAZAS EN CORDÓN	TOTAL	CARRILES POR SENTIDO	SENTIDOS DE CIRCULACIÓN	OBSERVACIONES
Calle las Acacias	159	0	32	32	1	2	
Calle Almendros	414	13	50	63	1	2	
Calle la Chumbera	108	0	0	0	1	2	
Calle Eucalipto	157	0	16	16	1	1	
Avenida del Estrecho	1.570	0	377	377	2	2	
Calle el Limon	164	0	0	0	1	2	
Calle la Higuera	66	0	0	0	1	2	
Calle Acebo	90	0	9	9	1	1	
Calle el Cerezo	1.170	0	234	234	2	2	
Calle la Haya	79	0	0	0	1	1	
Avenida la Bahía	517	0	83	83	3	2	
Calle Pedro Rubio	112	0	0	0	1	2	
Calle la Palmera	113	0	0	0	1	1	
Calle el Membrillo	99	0	0	0	1	1	RURAL
Calle Olmo	47	0	0	0	1	2	
Calle el Naranja	404	0	65	65	1	2	
Calle Cedros	452	0	90	90	1	2	
Autovía A-7 del Mediterraneo	360	0	0	0	6	2	
Autovía A-7 del Mediterraneo	53	0	0	0	6	2	
Autovía A-7 del Mediterraneo	210	0	0	0	6	2	
Autovía A-7 del Mediterraneo	57	0	0	0	6	2	
Autovía A-7 del Mediterraneo	32	0	0	0	6	2	
Autovía A-7 del Mediterraneo	173	0	0	0	6	2	
Autovía A-7 del Mediterraneo	325	0	0	0	6	2	
Autovía A-7 del Mediterraneo	211	0	0	0	6	2	
Autovía A-7 del Mediterraneo	101	0	0	0	6	2	
Autovía A-7 del Mediterraneo	144	0	0	0	6	2	
Autovía A-7 del Mediterraneo	190	0	0	0	6	2	
Autovía A-7 del Mediterraneo	6	0	0	0	6	2	
Autovía A-7 del Mediterraneo	193	0	0	0	6	2	

2.294





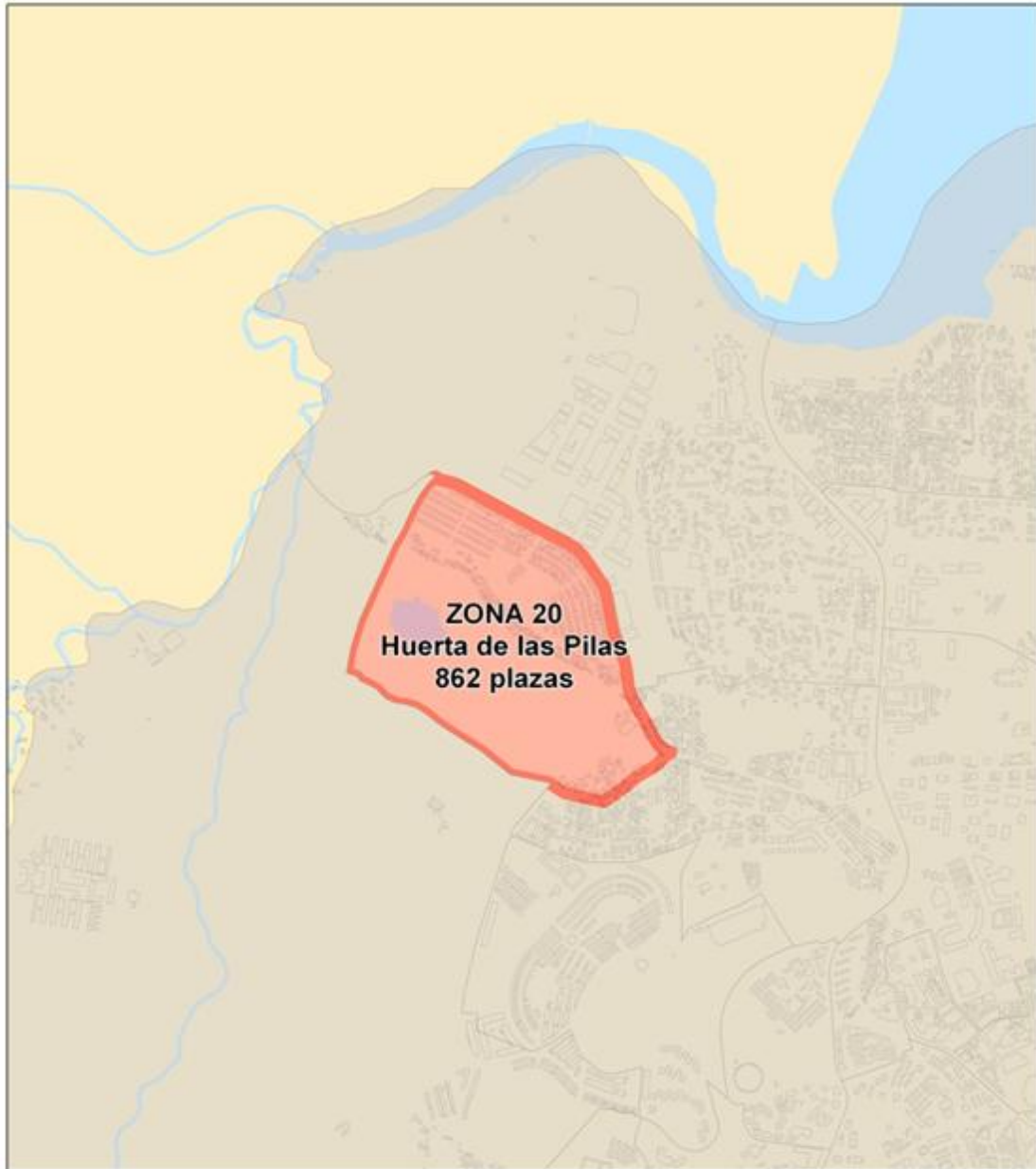
ESCALA 1:12.500



Zona 20 – Huerta de las Pilas

NOMBRE VIAL	LONGITUD VIAL	PLAZAS EN BATERÍA	PLAZAS EN CORDÓN	TOTAL	CARRILES POR SENTIDO	SENTIDOS DE CIRCULACIÓN	OBSERVACIONES
Calle Blaise Pascal	165	0	26	26	2	2	
Calle Adalides	439	0	13	13	1	1	
Calle Asarina	134	0	21	21	1	1	
Calle Galileo Galilei	165	0	16	16	1	1	
Calle Colios	163	0	16	16	1	1	
Calle Marie Curie	167	0	27	27	2	2	
Calle Albert Einstein	393	0	63	63	1	1	
Calle Huerta las Pilas	934	0	93	93	2	2	
Carretera Vieja a los Barrios	352	0	0	0	2	2	
Calle Miguel Servet	322	0	0	0	2	2	
Calle Amadeo Avogadro	238	86	14	100	2	2	
Calle Thomas Edison	821	0	295	295	2	2	
Calle Margarita	51	0	0	0	1	2	
Calle William Kelvin	169	0	27	27	1	2	
Calle NicolasCopernico	793	0	127	127	1	1	
Calle Isaac Newton	864	0	0	0	1	1	
Calle Dalías	32	0	0	0	1	2	
Avenida las Flores	240	10	19	29	2	2	
Calle el Clavel	117	0	0	0	1	1	
Calle Benjamin Franklin	306	0	0	0	2	2	
Calle Margarita Salas	73	0	7	7	1	2	

862



ESCALA 1:12.500

0 75 150 300 450 600 Meters

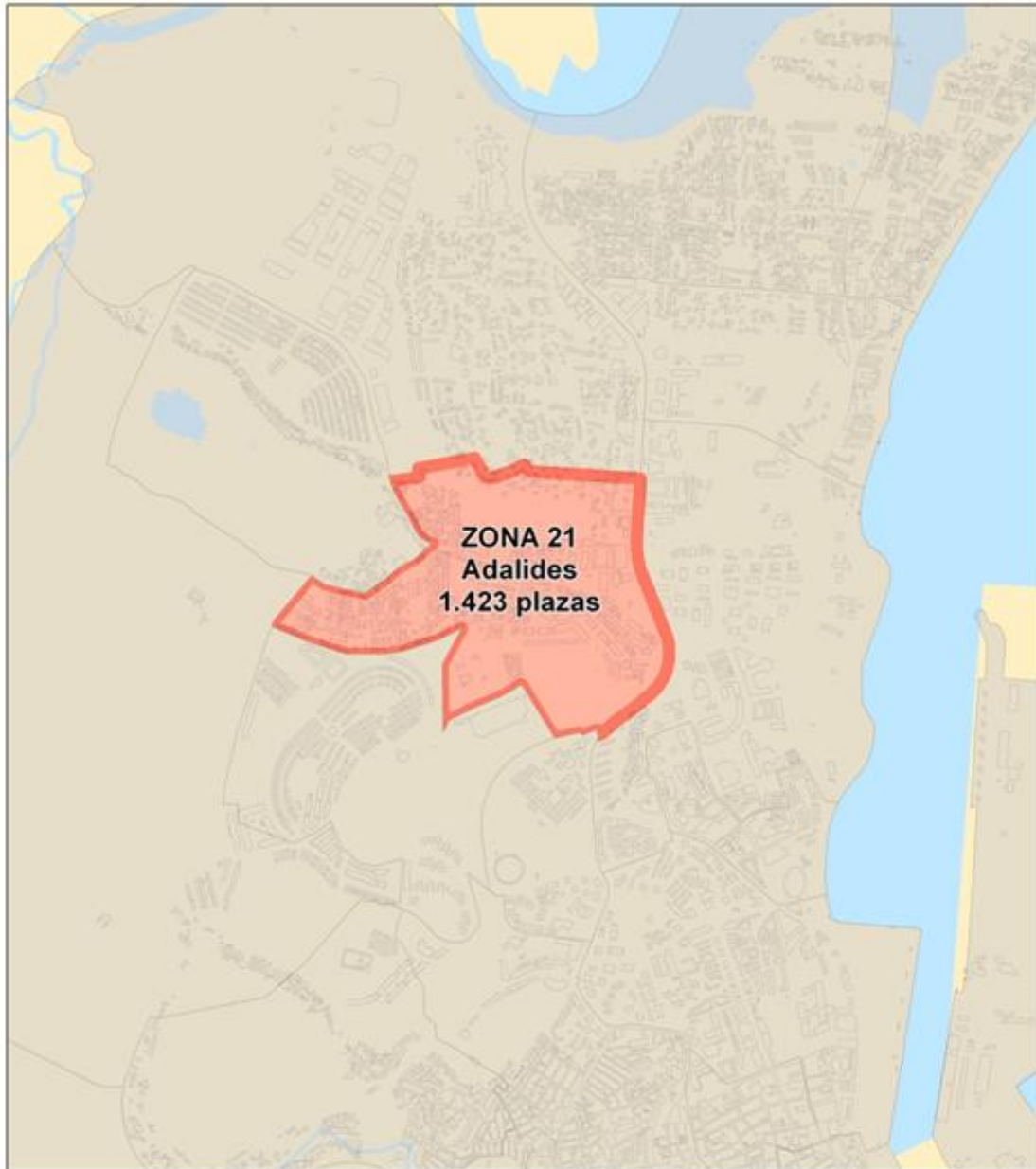
**Zona 21 – Adalides**

NOMBRE VIAL	LONGITUD VIAL	PLAZAS EN BATERÍA	PLAZAS EN CORDÓN	TOTAL	CARRILES POR SENTIDO	SENTIDOS DE CIRCULACIÓN	OBSERVACIONES
Calle Adalides	439	0	13	13	1	1	
Calle Yucas	81	0	8	8	1	2	
Calle Magnolia	76	0	8	8	1	1	
Calle Jazmin	56	0	0	0	1	2	
Calle el Rosal	121	0	0	0	1	1	
Calle Maestra Pepita Bonet	69	0	11	11	1	1	
Calle Primavera	153	0	0	0			NO CONSTRUIDA
Calle Amapola	698	0	98	98	1	2	
Plaza Doctor Romojaro	57	0	0	0	2	2	ROTONDA
Calle Diente de Leon	65	0	0	0			NO CONSTRUIDA
Calle Jaramago	134	0	0	0			NO CONSTRUIDA
Calle Azucena	211	0	34	34	1	2	
Pasaje Carretera V Barrios 56	212	25	55	80	1	1	
Pasaje Doctor Power	76	0	8	8	1	2	
Urbanización las Palomas	292	0	0	0	1	1	
Calle el Gladiolo	139	0	17	17	1	2	
Carretera Cádiz Carretera a (Algeciras)	199	0	0	0	4	2	
Calle la Begonia	207	0	0	0	1	1	
Calle Azahar	125	0	15	15	1	1	
Calle Violeta	127	0	13	13	1	1	
Calle Tulipan	136	22	22	43	1	2	
Calle Yedra	117	0	0	0	1	1	
Plaza Juan Monroy	47	0	0	0			PEATONAL
Urbanización Nuevas Colinas	132	16	0	16	1	1	APARCAMIENTO INFORMAL
Calle Gardenia	69	0	0	0	1	1	
Avenida Vista Mar	1.297	0	104	104	2	2	
Calle el Madroño	23	0	0	0	1	2	
Calle el Olivo	141	0	0	0	1	2	
Urbanización Averroes	216	0	22	22	1_2		
Calle la Hortensia	258	0	26	26	1	2	
Calle Asia	282	0	45	45	2	2	
Calle el Geranio	142	0	14	14	1	1	
Calle Doctor Arruga	240	0	38	38	1	2	
Calle la Parra	191	0	0	0	1	2	
Calle la Parra	191	0	0	0	1	2	
Urbanización Entrepinos	328	0	0	0			PRIVADA
Calle Orquidea	88	0	9	9	1	1	
Calle Sauces Llorones	54	0	9	9	1	2	
Calle Doctor Carreras	203	20	12	33	1	2	
Calle Mimosa-La Granja	314	23	19	41	2	2	
Calle las Petunias	104	0	0	0	1	2	
Calle Margarita	51	0	0	0	1	2	
Calle Margarita	51	0	0	0	1	2	
Calle Rosario Puerto	294	0	24	24	2	2	
Calle Hiedra	210	0	0	0			NO CONSTRUIDA
Calle Trepadora	179	0	21	21	1	1	
Calle Jacaranda	209	0	0	0			NO CONSTRUIDA
Calle Doctor Power	298	36	18	54	1	2	
Calle Noruega	50	0	0	0			PEATONAL
Calle la Granja	385	0	62	62	1	1	
Calle la Adelfa	63	0	0	0	1	1	
Calle Dedaleras	121	0	0	0	1	2	
Calle Suecia	51	0	0	0			PRIVADA


**Zona 21 – Adalides**

NOMBRE VIAL	LONGITUD VIAL	PLAZAS EN BATERÍA	PLAZAS EN CORDÓN	TOTAL	CARRILES POR SENTIDO	SENTIDOS DE CIRCULACIÓN	OBSERVACIONES
Calle Tagarnina	304	0	6	6	1	2	
Calle Nardo	193	0	31	31	1	1	
Calle Benito Daza	681	0	109	109	2	2	
Calle la Chumbera	108	0	0	0	1	2	
Urbanización Al-Hidris- Calle Tulipan	252	0	0	0			PRIVADA
Calle Manzanilla	66	0	0	0			NO CONSTRUIDA
Calle Dalías	32	0	0	0	1	2	
Calle el Limon	164	0	0	0	1	2	
Calle la Camelia	52	0	0	0	1	1	APARCAMIENTO INFORMAL
Calle la Higuera	66	0	0	0	1	2	
Calle Albahaca	117	0	12	12	1	1	
Calle Lirio	60	0	10	10	1	1	
Avenida Bellavista	506	0	122	122	2	2	
Calle el Chaparro	347	0	14	14	1	2	
Calle Girasol	218	0	9	9	1	2	MAYOR PARTE DE VIAL NO CONSTRUIDO. APARCAMIENTO INFORMAL.
Avenida las Flores	1.199	48	84	132	2	2	
Calle Laureola	131	0	21	21	1	2	
Calle la Palmera	113	0	0	0	1	1	
Calle el Membrillo	99	0	0	0	1	1	RURAL
Calle el Naranja	404	0	0	0	1	2	
Calle Finlandia	64	0	0	0			PRIVADA
Calle Jose Bueno Jimenez	71	0	11	11	2	2	APARCAMIENTO INFORMAL
Calle el Ficus	73	0	0	0	1	1	
Calle Nenufar	353	0	0	0			NO CONSTRUIDA
Calle Trebol	132	0	18	18	1	1	
Calle Narciso	203	0	65	65	1	1	
Autovía A-7 del Mediterraneo	51	0	0	0	6	2	
Autovía A-7 del Mediterraneo	51	0	0	0	6	2	
Autovía A-7 del Mediterraneo	165	0	0	0	6	2	
Autovía A-7 del Mediterraneo	246	0	0	0	6	2	
Autovía A-7 del Mediterraneo	176	0	0	0	6	2	
Autovía A-7 del Mediterraneo	179	0	0	0	6	2	
Autovía A-7 del Mediterraneo	165	0	0	0	6	2	
Autovía A-7 del Mediterraneo	181	0	0	0	6	2	
Autovía A-7 del Mediterraneo	401	0	0	0	6	2	
Autovía A-7 del Mediterraneo	9	0	0	0	6	2	

1.423



ESCALA 1:12.500

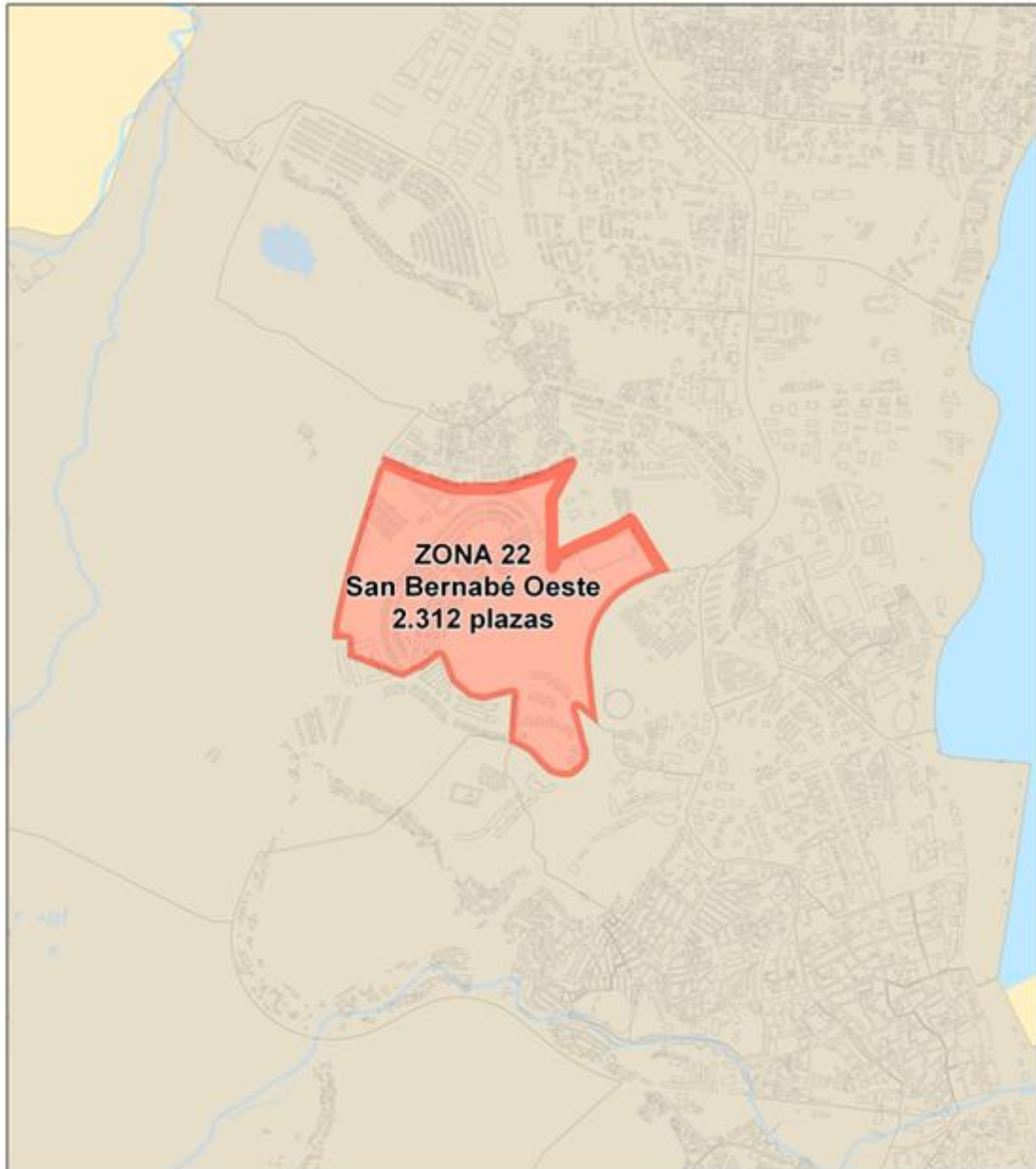


**Zona 22 – San Bernabé Oeste**

NOMBRE VIAL	LONGITUD VIAL	PLAZAS EN BATERÍA	PLAZAS EN CORDÓN	TOTAL	CARRILES POR SENTIDO	SENTIDOS DE CIRCULACIÓN	OBSERVACIONES
Avenida Oceanía-Resid. San Marcos	219	0	0	0			PEATONAL
Avenida San Bernabé St-6	99	0	0	0			PEATONAL PRIVADA
Avenida San Bernabé St-7	61	0	0	0			PEATONAL PRIVADA
Calle Atlantida	217	0	70	70	2	2	
Avenida Oceanía	666	0	107	107	2	2	
Urbanización Lasfuentes de San Bern	567	0	0	0			PRIVADA
Urbanización el Anteoso	715	0	0	0			PRIVADA
Avenida San Bernabé L-5	167	0	0	0	1	1	
Urbanización Montepalomas	353	0	0	0	1	2	APARCAMIENTO INFORMAL
Avenida San Bernabé L-3	708	0	71	71	1	1	
Urbanización Puerta de Europa	144	0	0	0			PRIVADA
Avenida San Bernabé St-8	353	0	28	28	2	2	
Avenida Europa	392	0	125	125	4	2	
Lugar Edificio Feria	50	0	6	6	2	1	
Calle Luis Cernuda	511	102	0	102	2	1	
Plaza Pangea	86	0	0	0			PEATONAL
Calle Rafael Alberti	504	302	10	312	1	1	
Avenida Vista Mar	1.297	0	104	104	2	2	
Calle Asia	282	0	45	45	2	2	
Calle Indonesia (en maps Calle Cabo Cope)	144	0	46	46	2	2	
Urbanización la Cornisa	549	0	0	0			PRIVADA
Calle Vicente Aleixandre	340	109	54	163	1	1	
Calle Pablo Neruda	241	154	0	154	1	2	
Calle Blas Otero	300	0	30	30	2	2	
Calle America y Avenida de Europa	1.856	520	186	705	2	2	
Carretera a Plaza Toros Acceso	282	0	0	0			INTERNA FERIA
Autovía A-7 del Mediterraneo	175	0	0	0	6	2	
Autovía A-7 del Mediterraneo	186	0	0	0	6	2	
Autovía A-7 del Mediterraneo	10	0	0	0	6	2	
Autovía A-7 del Mediterraneo	25	0	0	0	6	2	
Autovía A-7 del Mediterraneo	182	0	0	0	6	2	
Autovía A-7 del Mediterraneo	170	0	0	0	6	2	
Autovía A-7 del Mediterraneo	220	0	0	0	6	2	
Autovía A-7 del Mediterraneo	218	0	0	0	6	2	
Autovía A-7 del Mediterraneo	61	0	0	0	6	2	
Urbanización el Recreo	104	0	0	0			PRIVADA
Urbanización el Recreo	39	0	0	0			PRIVADA
Urbanización el Recreo	104	0	0	0			PRIVADA
Urbanización el Recreo	79	0	0	0			PRIVADA
Urbanización el Recreo	40	0	0	0			PRIVADA
Urbanización el Recreo	103	0	0	0			PRIVADA
Calle Francisco Riera	415	66	33	100	2	2	
Calle Francisco Riera	253	0	81	81	1	1	
Calle Francisco Riera	398	0	64	64	2	2	

2.313





ESCALA 1:12.500

0 75 150 300 450 600 Meters

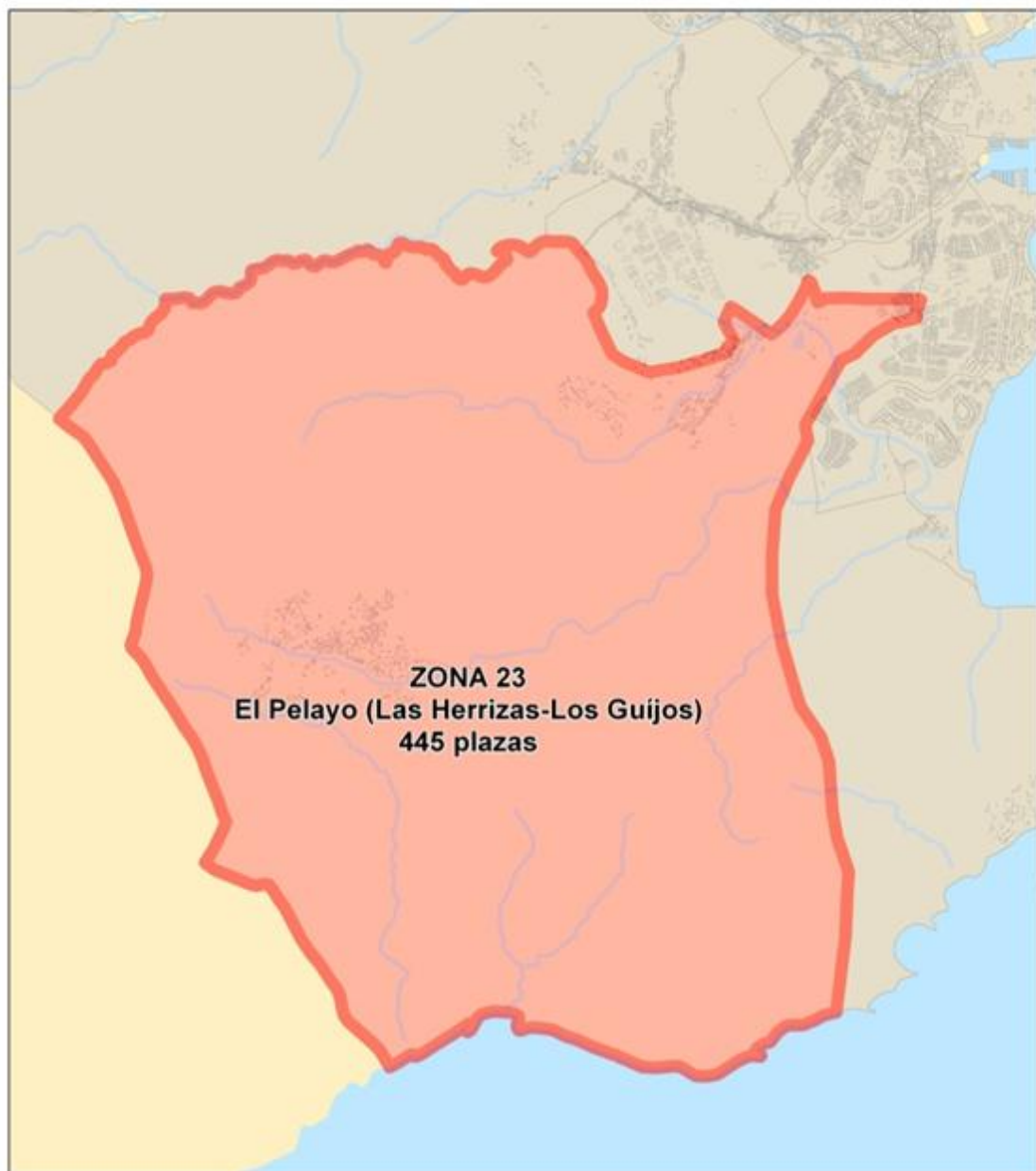
### Zona 23 – El Pelayo (Las Herrizas-Los Guijos)

NOMBRE VIAL	LONGITUD VIAL	PLAZAS EN BATERÍA	PLAZAS EN CORDÓN	CARRILES POR SENTIDO	SENTIDOS DE CIRCULACIÓN	OBSERVACIONES
Cortijo el Almendaraches	725	0	0	0	1	2
Calle Torre del Almirante	374	0	120	120	1	1
Calle Torre del Rocardillo	126	0	0	0		PRIVADA
Avenida Veintiocho de Febrero	258	31	26	57	1	1
Calle Somosierra	168	0	0	0	2	2
Calle Sierra de Alcaraz	312	0	0	0	1	2
Calle Sierra de Lucena	372	0	0	0	1	2
Carretera Yanquis (De Los)	548	0	0	0	2	2
Calle Torre de Punta Carnero	482	0	77	77	1	1
Calle Dogo	177	0	0	0	1	2
Calle Torre de Guadalmesi	136	0	43	43	1	1
Calle San Bernardo las Herrizas	144	0	0	0	1	2
Calle Bull Dog	123	0	0	0	1	2
Calle Galgo	138	0	0	0	1	2
Calle Doberman	124	0	0	0	1	2
Calle Monte Perdido	195	0	0	0	1	2
Calle Peña Gorbea	102	0	0	0	1	2
Calle Sierra Aracena	537	0	0	0	1	1
Calle Pointer	215	0	0	0		NO CONSTRUIDA
Calle Torre de San Garcia	100	0	0	0		PRIVADA
Calle Maladeta	76	0	0	0	1	2
Calle Huski	176	0	0	0	1	2
Calle Retriever	253	0	0	0	1	2
Calle Naranjo de Bulnes	525	0	0	0	1	2
Calle Torre Cartagena	290	0	41	41	1	1
Calle Chihuahua	170	0	0	0	1	2
Calle Afgano	249	0	0	0	1	2
Calle Peña Prieta	167	0	0	0	1	2
Calle Torre de entre Rios	227	0	0	0		PRIVADA
Calle Torre del Molino	59	0	0	0	1	1
Calle Torre del Fraile	95	0	0	0		APARCAMIENTO INFORMAL
Calle Peña Lara	1.013	0	0	0	1	1
Calle Mulhacen	161	0	0	0	1	2
Calle Peña Ubiña	178	0	0	0	1	2
Calle Pinscher	228	0	0	0	1	2
Calle Cabeza de Manzaneda	168	0	0	0	1	2
Calle Torre de los Adalides	360	0	101	101	1	1
Calle Torre del Espolon	101	0	0	0		PRIVADA
Calle Teide	257	0	0	0	1	2
Calle ChowChow	446	0	0	0	1	2
Calle Monte Veleta	90	0	0	0	1	1
Calle Setter	638	0	0	0	1	2
Calle Sierra de Cazorla	146	0	0	0	1	1
Calle Basset	61	0	0	0	1	2
Calle Sierra de la Demanda	373	0	0	0	1	2
Calle Maltes	780	0	0	0	1	2
Calle Mastin	430	0	0	0	1	2
Calle Torre Quebrada de Gibraltar	158	0	6	6	2	2
Calle Sierra Filabres	85	0	0	0	1	2
Calle Terrier	140	0	0	0	1	2
Calle Grifon	274	0	0	0	1	2
Calle Collie	110	0	0	0	1	2
Calle los Guijos	1.341	0	0	0	1	2

**Zona 23 – El Pelayo (Las Herrizas-Los Guijos)**

NOMBRE VIAL	LONGITUD VIAL	PLAZAS EN BATERÍA	PLAZAS EN CORDÓN	CARRILES POR SENTIDO	SENTIDOS DE CIRCULACIÓN	OBSERVACIONES
Calle Torre del Diablo	59	0	0	0		
Calle Sierra Madrona	826	0	0	0	1	2
Calle Canfranc	415	0	0	0	1	2
Calle Pastor Aleman	1.106	0	0	0	2	2

445



ESCALA 1:30.000  
0 175 350 700 1.050 1.400 Meters



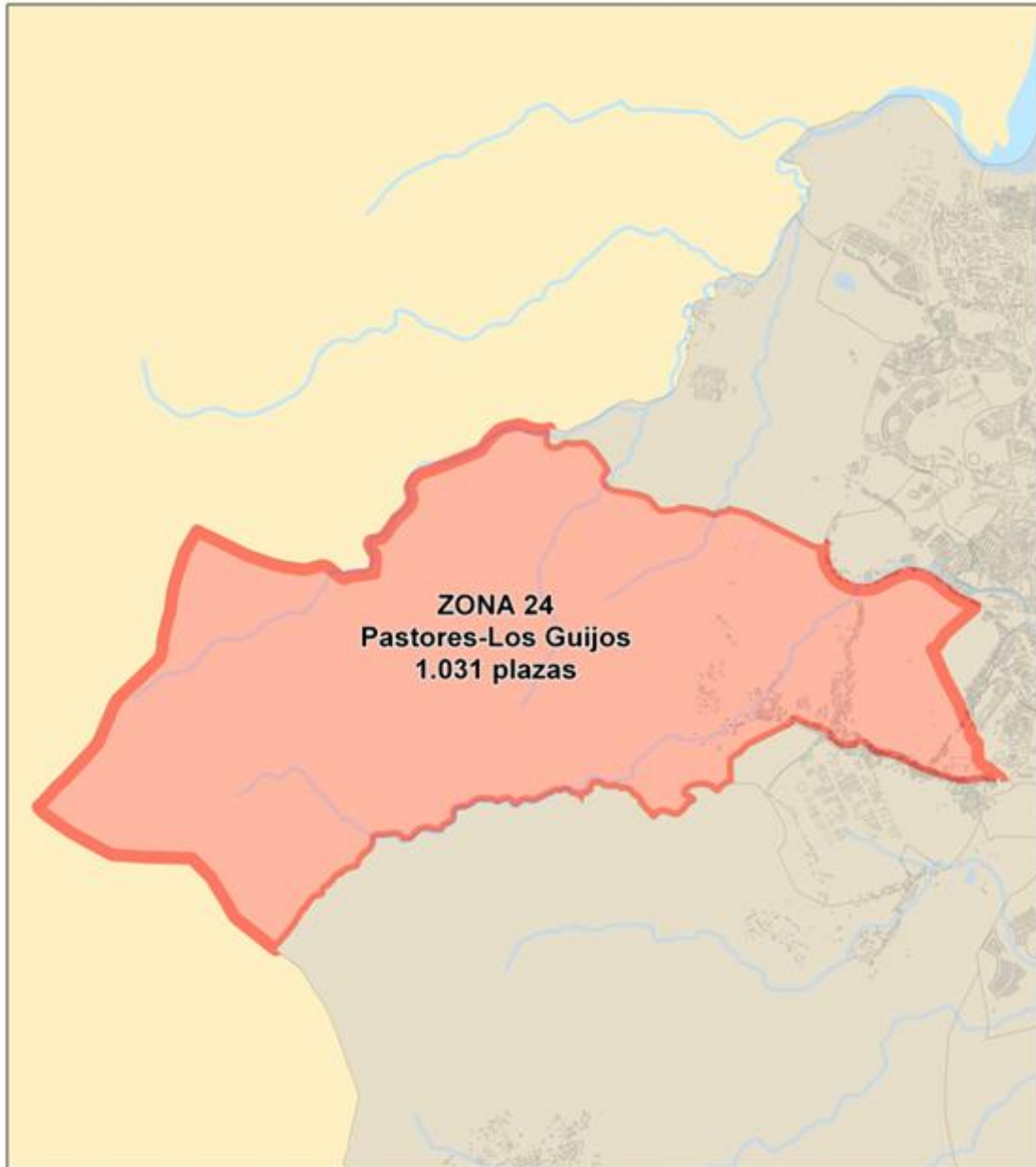
**Zona 24 – Pastores-Los Guijos**

NOMBRE VIAL	LONGITUD VIAL	PLAZAS EN BATERÍA	PLAZAS EN CORDÓN	TOTAL	CARRILES POR SENTIDO	SENTIDOS DE CIRCULACIÓN	OBSERVACIONES
Calle Alfa	203	0	0	0	1	2	
Calle Pintora Regla Gallegos	354	0	0	0	1	2	APARCAMIENTO INFORMAL
Calle Blas Escalona	96	0	13	13	1	2	
Travesía Avenida del Cobre	78	0	13	13	1	2	
Terrenos Limite Suelo Urbano	177	0	0	0	1	2	RURAL
Carretera CA-9208 el Cobre	1.565	0	0	0	2	2	
Calle Baltasar Acedo	179	5	21	27	1	2	
Calle los Pastores	100	0	0	0	2	1	
Calle Nuestra Señora de la Luz	89	0	0	0	1	2	APARCAMIENTO INFORMAL
Calle Panadera Josefa Regen	291	0	93	93	2	2	
Calle Africa	56	0	0	0	1	1	
Calle Pensadora María Zambrano	318	0	0	0	1	2	
Calle Padre Jorge	378	0	23	23	1	1	
Camino Cortijo Real	181	0	36	36	2	2	
Calle Miguel Diaz	115	0	0	0			PEATONAL
Camino Pajarete	149	0	0	0	2	2	
Calle Escritora Emilia Danero	991	0	79	79	1	1	
Calle Arcos del Cobre	88	0	11	11	1	2	
Calle Escritora Juana Marin	309	0	99	99	2	2	
Calle Histor. Angelines Melle	126	0	0	0	2	2	
Calle Poetisa Julia Uceda	126	0	40	40	1	1	
Calle Maestra Isabel Benitez	63	0	0	0	1	2	
Urbanización los Arcos II	71	0	0	0	1	1	
Calle Félix Armenta	115	0	0	0	1	2	
Avenida del Cobre	578	23	6	29	2	2	
Calle Benefactoras María y Rafaela de Lima	68	0	0	0			PEATONAL
Calle Juan Blanco	149	0	15	15	1	2	
Carretera al Cobre	548	0	0	0	1	2	APARCAMIENTO INFORMAL
Carretera al Cobre	548	0	0	0	1	2	APARCAMIENTO INFORMAL
Carretera al Cobre	548	0	0	0	1	2	APARCAMIENTO INFORMAL
Calle Filantropa M. Gaggero	123	0	25	25	1	2	
Calle del Metal	184	0	0	0	1	2	
Calle Investigadora C. Fontecha	104	0	10	10	1	2	
Calle Antonio Barreno	108	0	30	30	1	1	
Calle Empresaria María Trelles	687	0	165	165	1	2	
Calle Actriz Antonia Moya	316	0	0	0			PEATONAL/NO CONSTRUIDA
Calle del Molino	144	0	23	23	1	2	
Calle Escritora Rosario Cepeda	362	0	116	116	2	2	
Calle Ramito	163	0	26	26	1	1	
Calle Maestra María Luisa	306	0	0	0	2	2	
Calle Cañada los Tomates	1.444	0	92	92	2	2	APARCAMIENTO INFORMAL
Calle Manuel Rojas	69	2	0	2	1	2	
Calle Cortijo Vides	263	0	0	0			NO CONSTRUIDA
Calle Mis Sueños	100	0	0	0	1	1	
Calle Medico Aurora Millan	329	0	0	0			PEATONAL
Calle Escritora Mariana Carvajal	91	0	29	29	2	2	

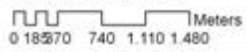
Zona 24 – Pastores-Los Guijos

NOMBRE VIAL	LONGITUD VIAL	PLAZAS EN BATERÍA	PLAZAS EN CORDÓN	TOTAL	CARRILES POR SENTIDO	SENTIDOS DE CIRCULACIÓN	OBSERVACIONES
Calle Curro Muela	595	0	36	<b>36</b>	1	2	
Calle Escritora M. Lejarraga	71	0	0	<b>0</b>	1	2	
Autovía A-7 del Mediterraneo	276	0	0	<b>0</b>	6	2	
Autovía A-7 del Mediterraneo	242	0	0	<b>0</b>	6	2	
Autovía A-7 del Mediterraneo	224	0	0	<b>0</b>	6	2	
Autovía A-7 del Mediterraneo	624	0	0	<b>0</b>	6	2	
Autovía A-7 del Mediterraneo	485	0	0	<b>0</b>	6	2	
Autovía A-7 del Mediterraneo	51	0	0	<b>0</b>	6	2	
Autovía A-7 del Mediterraneo	52	0	0	<b>0</b>	6	2	
Autovía A-7 del Mediterraneo	119	0	0	<b>0</b>	6	2	
Autovía A-7 del Mediterraneo	498	0	0	<b>0</b>	6	2	
Autovía A-7 del Mediterraneo	626	0	0	<b>0</b>	6	2	

1.031



ESCALA 1:32.000





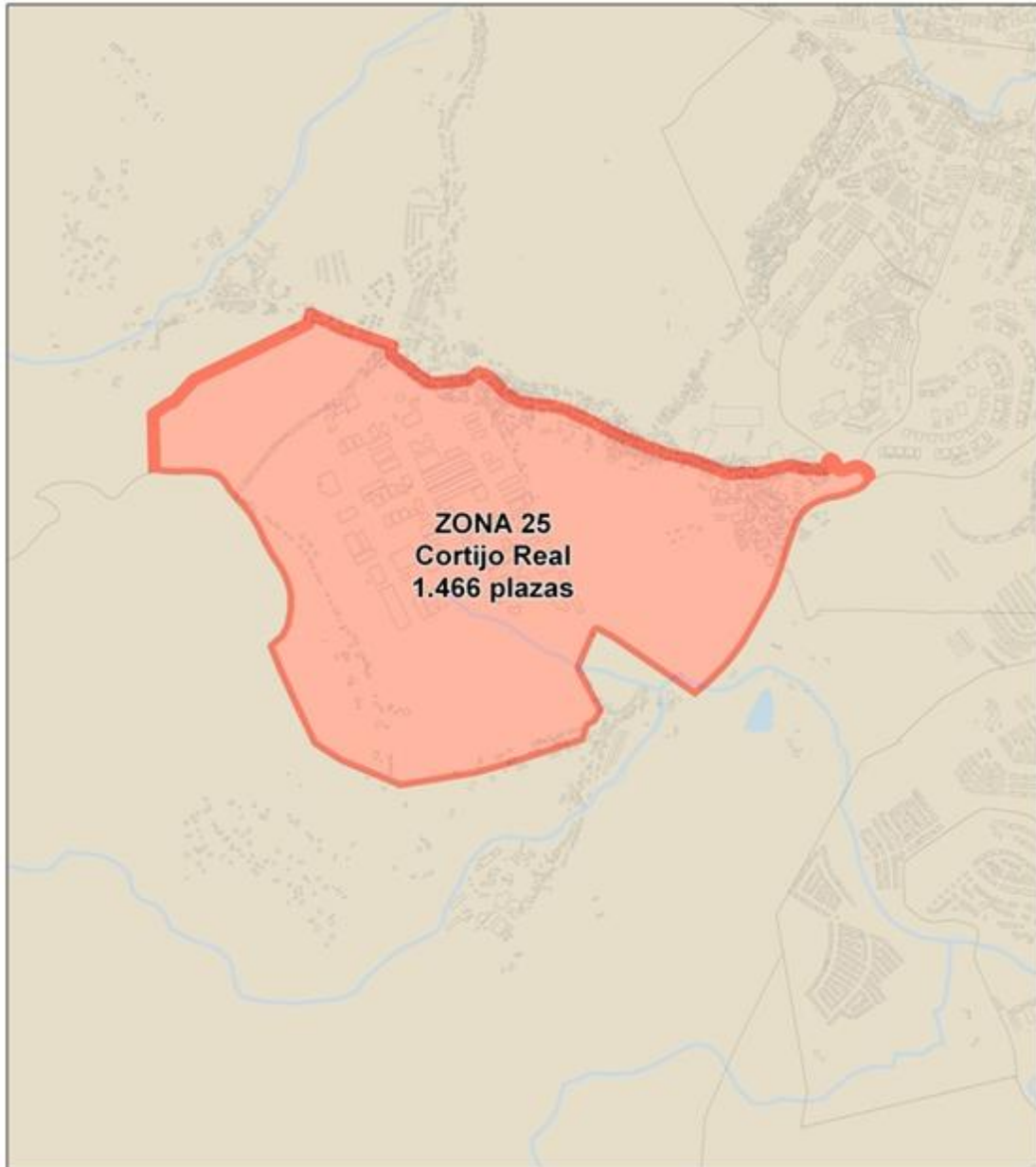
**Zona 25 – Cortijo Real**

NOMBRE VIAL	LONGITUD VIAL	PLAZAS EN BATERÍA	PLAZAS EN CORDÓN	TOTAL	CARRILES POR SENTIDO	SENTIDOS DE CIRCULACIÓN	OBSERVACIONES
Polígono Cortijo Real - Plg. Indust.	749	0	0	0			CAMINO RURAL
Calle Alfa	203	0	0	0	1	2	
Cortijo el Almendaraches	725	0	0	0	1	2	
Calle el Llano	281	0	56	56	2	2	
Calle los Artesanos	59	0	6	6	1	1	
Calle los Amigos	366	0	73	73	1	1	
Calle de Carretera Cobre	764	0	31	31	1	2	
Travesía Maestro Luis Cano Toba	106	0	0	0			APARCAMIENTO INFORMAL
Calle Plata	234	0	19	19	1	2	
Calle los Pastores	100	0	0	0	2	1	
Urbanización Arcos del Cobre II	133	0	5	5	1	2	
Calle Nuestra Señora de la Luz	89	0	0	0	1	2	APARCAMIENTO INFORMAL
Calle del Trabajo	503	0	80	80	1	2	
Calle Africa	56	0	0	0	1	1	
Calle María Pozo	35	0	0	0			PEATONAL
Calle los Metalurgicos	129	13	26	39	1	2	
Calle el Argentino	174	0	0	0	2	2	
Calle Padre Jorge	378	0	38	38	1	1	
Calle Arcos del Cobre	789	0	95	95	1	2	
Calle el Capricho	205	0	8	8	2	2	APARCAMIENTO INFORMAL
Calle Maestro Luis Cano Toba	677	0	108	108	1	2	
Plaza Francisco BenitezRoman	243	0	0	0	1	2	
Calle Maestra Isabel Benitez	63	0	0	0	1	2	
Calle los Albañiles	141	0	11	11	1	1	
Calle los Carpinteros	89	0	9	9	1	1	
Calle Bronce	148	0	30	30	1	2	
Calle los Campesinos	305	0	49	49	1	2	
Calle Huski	176	0	0	0	1	2	
Calle los Deseos	288	0	92	92	2	2	
Calle Esperanza	373	0	119	119	1	1	
Carretera al Cobre	548	0	0	0	1	2	APARCAMIENTO INFORMAL
Carretera al Cobre	548	0	0	0	1	2	APARCAMIENTO INFORMAL
Carretera al Cobre	548	0	0	0	1	2	APARCAMIENTO INFORMAL
Calle Deportes	59	0	6	6	1	1	
Calle del Metal	184	0	0	0	1	2	
Calle Pinscher	228	0	0	0	1	2	
Avenida Algeciras	1.779	0	167	167	2	2	APARCAMIENTO INFORMAL
Barriada Padre Flores	76	0	0	0			PEATONAL
Calle los Panaderos	92	0	9	9	1	1	
Calle Maestra María Luisa	306	0	49	49	2	2	
Calle los Guijos	1.341	0	0	0	1	2	
Calle Escritora M. Lejarraga	71	0	0	0	1	2	
Calle Fox Terrier	782	0	31	31	1	2	
Calle la Union	887	0	177	177	2	2	
Calle la Concordia	788	0	158	158	2	2	
Autovía A-7 del Mediterraneo	97	0	0	0	6	2	
Autovía A-7 del Mediterraneo	94	0	0	0	6	2	

Zona 25 – Cortijo Real

NOMBRE VIAL	LONGITUD VIAL	PLAZAS EN BATERÍA	PLAZAS EN CORDÓN	TOTAL	CARRILES POR SENTIDO	SENTIDOS DE CIRCULACIÓN	OBSERVACIONES
Autovía A-7 del Mediterraneo	86	0	0	0	6	2	
Autovía A-7 del Mediterraneo	93	0	0	0	6	2	
Avenida Gesto por la Paz	158	0	0	0	1	1	
Avenida Gesto por la Paz	69	0	0	0			ROTONDA
Avenida Gesto por la Paz	7	0	0	0			ROTONDA
Avenida Gesto por la Paz	65	0	0	0	1	1	ROTONDA
Avenida Gesto por la Paz	46	0	0	0			ROTONDA
Avenida Gesto por la Paz	48	0	0	0			ROTONDA
Avenida Gesto por la Paz	51	0	0	0			ROTONDA
Avenida Gesto por la Paz	8	0	0	0			ROTONDA
Avenida Gesto por la Paz	45	0	0	0			ROTONDA
Avenida Gesto por la Paz	38	0	0	0			ROTONDA

1.466



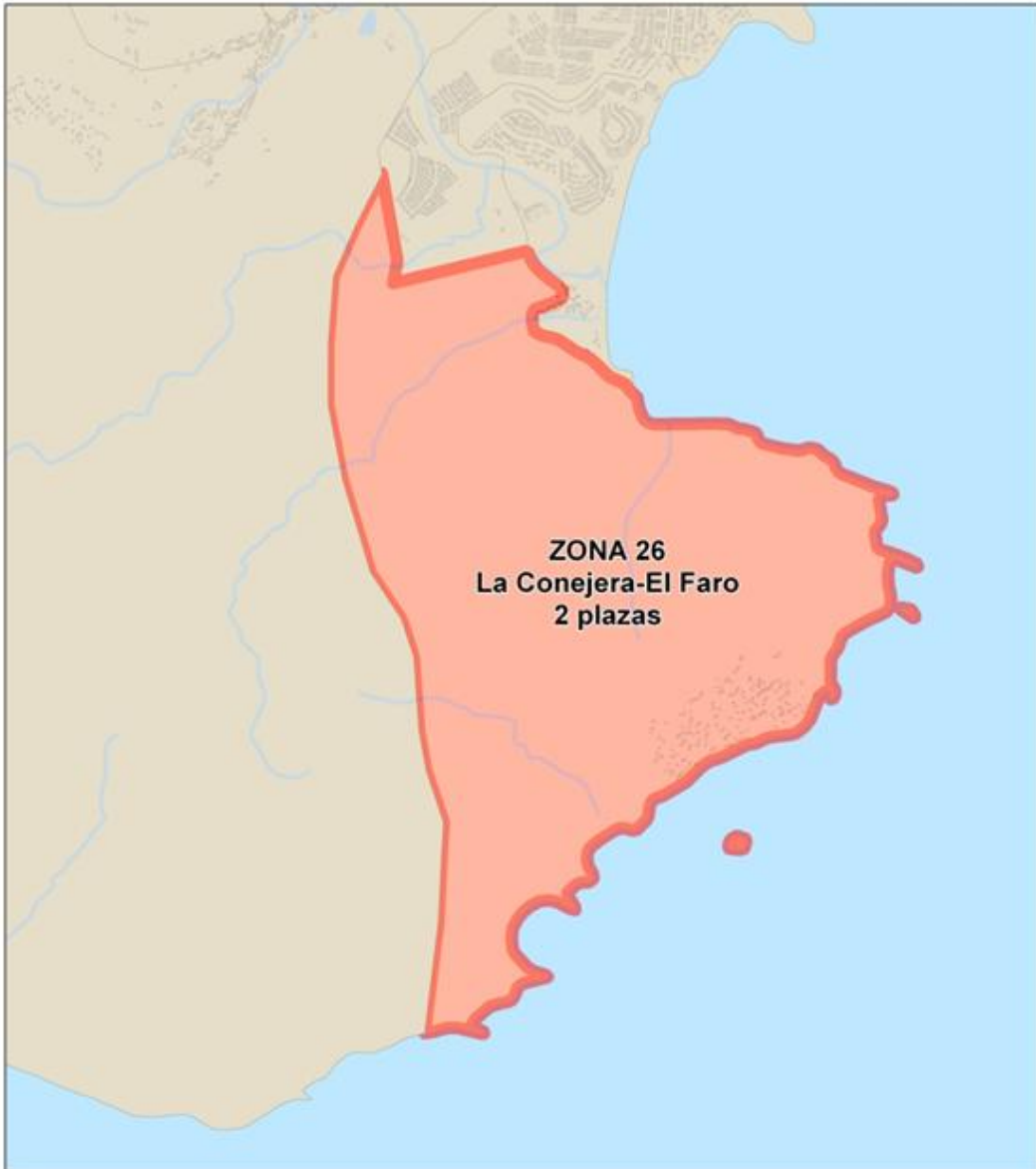
ESCALA 1:12.500

0 75 150 300 450 600 Meters

**Zona 26 – La Conejera-El Faro**

NOMBRE VIAL	LONGITUD VIAL	PLAZAS EN BATERÍA	PLAZAS EN CORDÓN	TOTAL	CARRILES POR SENTIDO	SENTIDOS DE CIRCULACIÓN	OBSERVACIONES
Carretera al Faro Carretera	264	0	2	<b>2</b>	2	2	APARCAMIENTO INFORMAL
Calle Centolla	1.228	0	0	<b>0</b>	1	2	
Carretera Getares Ctra.	604	0	0	<b>0</b>	2	2	
Carretera Getares Ctra.	604	0	0	<b>0</b>	2	2	
Calle Erizos	815	0	0	<b>0</b>	1	2	
Calle Ostras	439	0	0	<b>0</b>	1	2	
Calle Caracolas	874	0	0	<b>0</b>	1	2	
Avenida Punta Carnero	102	0	0	<b>0</b>	1	2	
Calle Ortigas	1.031	0	0	<b>0</b>	1	2	
Calle Coquina	203	0	0	<b>0</b>	1	2	

2



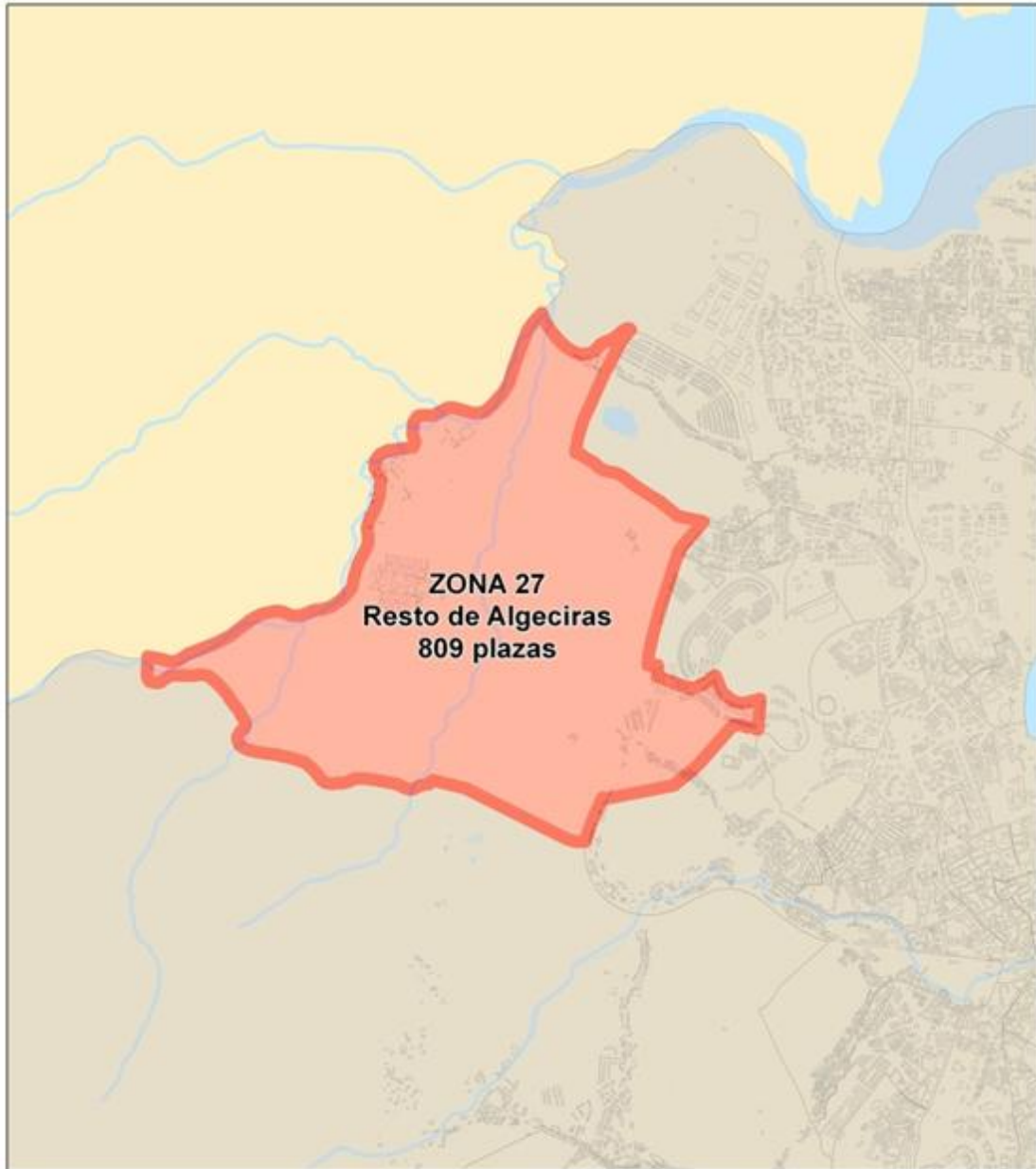
ESCALA 1:20.000

0 11230 460 690 920 Meters

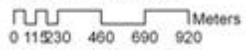
**Zona 27 – Resto de Algeciras**

NOMBRE VIAL	LONGITUD VIAL	PLAZAS EN BATERÍA	PLAZAS EN CORDÓN	TOTAL	CARRILES POR SENTIDO	SENTIDOS DE CIRCULACIÓN	OBSERVACIONES
Avenida Oceanía	1.110	0	266	<b>266</b>	2	2	
Avenida San Bernabé St-2	250	0	80	<b>80</b>	2	2	
Carretera CA-9209 Algeciras - los Barrios	316	0	0	<b>0</b>	2	2	
Avenida San Bernabé St-4	197	0	51	<b>51</b>	4	2	
Carretera CA-9208 el Cobre	1.565	0	0	<b>0</b>	2	2	
Urbanización Vistahermosa-America	200	0	20	<b>20</b>	1	1	
Carretera Vieja a los Barrios	352	0	0	<b>0</b>	2	2	
Urbanización la Cornisa	549	0	0	<b>0</b>			PRIVADA
Urbanización Lomas de San Bernabé I	375	0	0	<b>0</b>	1	1	
Urbanización Lomas de San Bernabé II	257	0	41	<b>41</b>	1	1	
Calle Blas Otero	300	48	24	<b>72</b>	2	2	
Calle Voluntarios D.La Libertad	179	0	57	<b>57</b>	2	2	
Calle Sagrado Corazon	610	0	85	<b>85</b>	1	2	
Camino Viejo a Cádiz	452	0	0	<b>0</b>	1	2	
Urbanización Mirasierra	19	0	0	<b>0</b>	2	2	
Urbanización Mirasierra	16	0	0	<b>0</b>			PRIVADA
Urbanización Mirasierra	82	0	0	<b>0</b>	1	2	
Urbanización Mirasierra	89	0	14	<b>14</b>	1	2	
Urbanización Mirasierra	18	0	2	<b>2</b>	1	2	
Urbanización Mirasierra	48	0	15	<b>15</b>	1	1	
Urbanización Mirasierra	47	0	0	<b>0</b>	1	2	
Urbanización Mirasierra	118	0	19	<b>19</b>	1	2	
Urbanización Mirasierra	54	0	0	<b>0</b>	2	2	
Urbanización Mirasierra	135	0	22	<b>22</b>	1	1	
Urbanización Mirasierra	113	0	0	<b>0</b>	1	2	
Calle Francisco Riera	398	0	64	<b>64</b>	2	2	

809



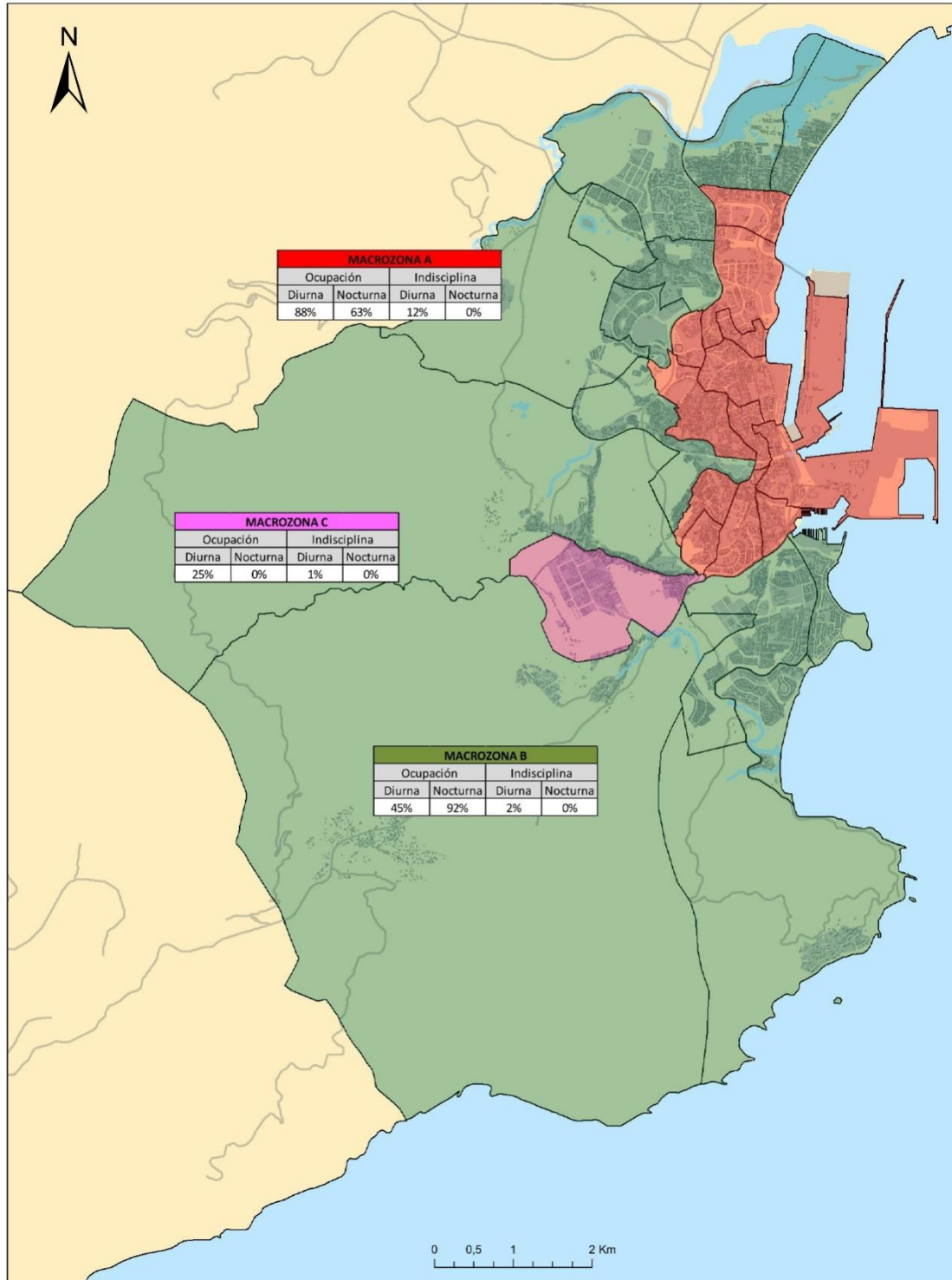
ESCALA 1:20.000





### 2.3. Caracterización por macrozona de transporte

De manera global se ha realizado una estimación del grado de ocupación y de indisciplina (aparcamiento en zonas no autorizadas o doble fila), diferenciando el horario diurno y nocturno a fin de diagnosticar las dinámicas existentes respecto al uso del aparcamiento.



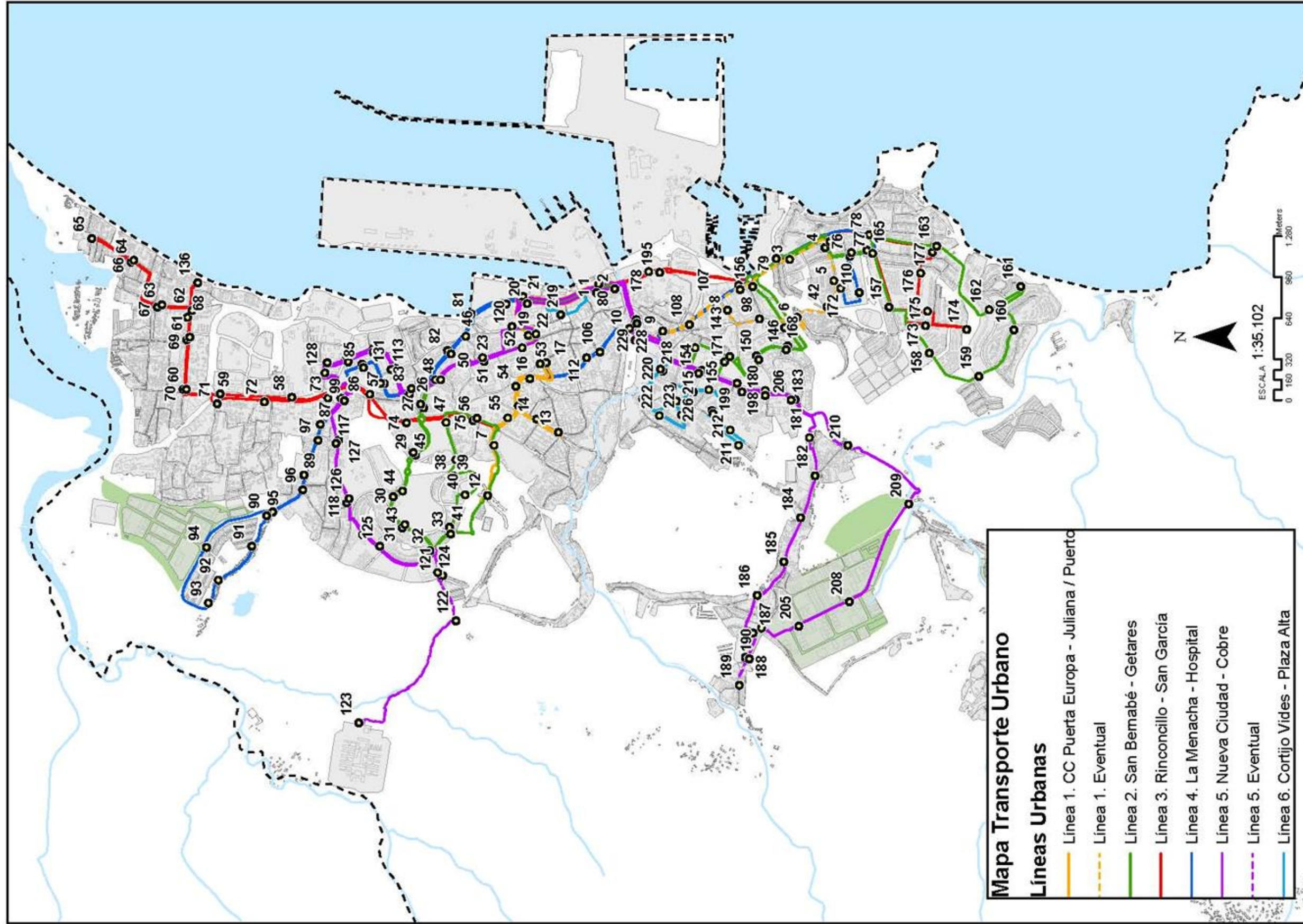
## CARACTERIZACIÓN APARCAMIENTO

### 3. INVENTARIO DE MARQUESINAS DE PARADAS DE AUTOBUS URBANO

En Algeciras existe un total de 88 marquesinas de paradas de autobús urbano.

A continuación de muestra plano con su ubicación en la ciudad y código de parada.





Código: 1

Núcleo: Algeciras

Dirección: Avda. Virgen del Carmen

Localización: Junto C/Pescadería. (4ª desde C/Pescadería)

Líneas 1,2,3,5





Código: 1

Núcleo: Algeciras

Dirección: Avda. Virgen del Carmen

Localización: Junto C/Pescadería. (5ª desde C/Pescadería)

Líneas 1,2,3,5



Código: 1

Núcleo: Algeciras

Dirección: Avda. Virgen del Carmen

Localización: Antes C/Pescadería. (2ª desde Pescadería)

Líneas 1,2,3,5



Código: 1

Núcleo: Algeciras

Dirección: Avda. Virgen del Carmen

Localización: Antes C/Pescadería. (3ª desde Pescadería)

Líneas 1,2,3,5





Código: 1

Núcleo: Algeciras

Dirección: Avda. Virgen del Carmen

Localización: Antes C/Pescadería. (1ª desde Pescadería)

Líneas 1,2,3,5



Código: 2

Núcleo: Algeciras

Dirección: Avda. de La Marina

Localización: C/ Segismundo Moret. Más próxima a esquina.

Líneas 6



Código: 2

Núcleo: Algeciras

Dirección: Avda. de La Marina

Localización: C/ Segismundo Moret. Más alejada de la esquina.

Líneas 6



Código: 4

Núcleo: Algeciras

Dirección: C/ Venus

Localización: Antes C/ Villacristina

Líneas 1,2,3,4



Código: 10

Núcleo: Algeciras

Dirección: Avda. Gesto por la Paz/Rtda.

Localización: Más próxima a glorieta

Líneas 1,2,4,5,6



Código: 12

Núcleo: Algeciras

Dirección: Avda. Virgen de la Palma

Localización: Junto Centro Comercial Puerta Europa.

Líneas 1,2





Código: 13

Núcleo: Algeciras

Dirección: Avda. de la Cañá

Localización: Despues Plaza España

Líneas 1





Código: 15

Núcleo: Algeciras

Dirección: C/ Luis Cobos

Localización: antes de C/ Santa Isabel

Líneas 1,3



Código: 16

Núcleo: Algeciras

Dirección: Ctra. Cádiz-Málaga

Localización: C/ Virgen De Europa

Líneas 1,3



Código: **19**

Núcleo: Algeciras

Dirección: Avda. Blas Infante

Localización: Antes C/ Alfonso XI

Líneas 1,2,3,4,5



Código: 21

Núcleo: Algeciras

Dirección: Avda. Virgen del Carmen

Localización: Junto glorieta Blas Infante. Frente Rotabel

Líneas 1,2,3,5



Código: 22

Núcleo: Algeciras

Dirección: Avda. Blas Infante

Localización: Delante Parque M<sup>3</sup> Cristina. Más cerca de puerta principal

Líneas 1,3,4





Código: 22

Núcleo: Algeciras

Dirección: Avda. Blas Infante

Localización: Delante Parque M<sup>ra</sup> Cristina. Más lejos de puerta principal

Líneas 1,3,4



Código: 23

Núcleo: Algeciras

Dirección: Avda. de las Fuerzas Armada

Localización: Antes C/ Sierra de Luna

Líneas 2,5





Código: 26

Núcleo: Algeciras

Dirección: Avda. Príncipe de España

Localización: Esquina Avda. Virgen del Carmen

Líneas 2,5



Código: 27

Núcleo: Algeciras

Dirección: Avda. Virgen del Carmen

Localización: Antes Otra. Cádiz-Málaga. Frente Hacienda.

Líneas 2



Código: 32

Núcleo: Algeciras

Dirección: Urbanización Lomas de San

Localización: glorieta Nueva Ciudad

Líneas 2,5



Código: 37

Núcleo: Algeciras

Dirección: C/ Volantes

Localización: Frente Parque de Bolonia

Líneas 2



Código: 40

Núcleo: Algeciras

Dirección: Avda. Rafael Alberti

Localización: Rotonda

Líneas 2



Código: 43

Núcleo: Algeciras

Dirección: Avda. Europa

Localización: Delante de colegios

Líneas 2





Código: 44

Núcleo: Algeciras

Dirección: Avda. Europa

Localización: Frente acceso a Carrefour

Líneas 2





Código: 45

Núcleo: Algeciras

Dirección: C/Pulsera

Localización: Junto intersección con C/Verdiales

Líneas 2



Código: 48

Núcleo: Algeciras

Dirección: Avda. Príncipe de España

Localización: C/ Gil De Albornoz

Líneas 2,5



Código: 50

Núcleo: Algeciras

Dirección: C/ Maestre Santiago

Localización: Antes Plaza de la Constitución

Líneas



Código: 51

Núcleo: Algeciras

Dirección: Avda. de las Fuerzas Armada

Localización: Antes C/ Rafael Arguelles

Líneas 2,5



Código: 53

Núcleo: Algeciras

Dirección: Avda. Blas infante

Localización: Frente Plaza Andalucía

Líneas 1,3,4



Código: 54

Núcleo: Algeciras

Dirección: C/ Luis Cobos

Localización: Después Avda. Ramón Puyol. 1ª desde Málaga.

Líneas 1,3





Código: 54

Núcleo: Algeciras

Dirección: C/ Luis Cobos

Localización: Después Avda. Ramón Puyol. 2ª desde Málaga.

Líneas 1,3





Código: 54

Núcleo: Algeciras

Dirección: C/ Luis Cobos

Localización: Después Avda. Ramón Puyol. 3ª desde Málaga.

Líneas 1,3



Código: 56

Núcleo: Algeciras

Dirección: Ctra. Cádiz-Málaga

Localización: Frente Subida a Parque bolonia (Charca)

Líneas 2,3



Código: 57

Núcleo: Algeciras

Dirección: Autovía Cádiz-Málaga. Hoyo

Localización: Después C/ Nazaret

Líneas 3



Código: 59

Núcleo: Algeciras

Dirección: Autovía Cádiz-Málaga

Localización: Fte. Hotel Alborán. Porcelanosa

Líneas 3



Código: 65

Núcleo: Algeciras

Dirección: Avda. Cabo Finisterre. Roton

Localización: Cabo la Nave

Líneas 3



Código: 66

Núcleo: Algeciras

Dirección: Avda. Cabo Finisterre

Localización: Cabo Salou

Líneas 3





Código: **67**

Núcleo: Algeciras

Dirección: Ctra.La Mediana

Localización: Urbanización Bella Bahía

Líneas 3





Código: **68**

Núcleo: Algeciras

Dirección: Avda. Diputación. Tamarindo

Localización: Junto intersección con Ctra. Mediana

Líneas 3



Código: 70

Núcleo: Algeciras

Dirección: Avda. Diputación

Localización: Antes C/ La Paloma

Líneas 3



Código: 71

Núcleo: Algeciras

Dirección: Ctra. Nacional 340 Km.108

Localización: Delante Hotel Alboran

Líneas 3



Código: 75

Núcleo: Algeciras

Dirección: Ctra. Cádiz-Málaga

Localización: Antes C/ Parque de Bolonia

Líneas 3



Código: 77

Núcleo: Algeciras

Dirección: C/ Donantes

Localización: antes de Avda. 28 de febrero.

Líneas 2,3,4



Código: 78

Núcleo: Algeciras

Dirección: Orta. De Getares

Localización: Cliper

Líneas 3,4





Código: 79

Núcleo: Algeciras

Dirección: Orta. Getares

Localización: Frente Restaurante Las Barcas

Líneas 2,3,4





Código: **80**

Núcleo: Algeciras

Dirección: Avda. Virgen del Carmen.

Localización: Frente Casa Pastor. Más cerca de Málaga.

Líneas 1,2,3,5,6



Código: **80**

Núcleo: Algeciras

Dirección: Avda. Virgen del Carmen.

Localización: Frente Casa Pastor. Más alejada de Málaga.

Líneas 1,2,3,5,6



Código: 82

Núcleo: Algeciras

Dirección: Avda. Virgen del Carmen

Localización: Junto Iglesia Corpus Christi

Líneas 4



Código: 91

Núcleo: Algeciras

Dirección: C/ Huerta de las Pilas

Localización: Delante al Nº 50

Líneas 4



Código: 95

Núcleo: Algeciras

Dirección: Avda. De las Flores

Localización: Junto C/Huerta de las Pilas

Líneas 4





Código: 96

Núcleo: Algeciras

Dirección: Avda. de las Flores

Localización: Antes C/ Trepadora

Líneas 4





Código: 97

Núcleo: Algeciras

Dirección: Avda. De Las flores

Localización: Junto intersección con C/Narciso

Líneas 4



Código: 99

Núcleo: Algeciras

Dirección: C/Las Mimosas

Localización: Autovía Cádiz-Málaga

Líneas 4,5



Código: **100**

Núcleo: Algeciras

Dirección: Avda. de Venecia

Localización: Después Avda. de Bruselas. Residencia 3ª edad

Líneas 4



Código: **101**

Núcleo: Algeciras

Dirección: Avda. de Venecia

Localización: Centro de Salud Algeciras Norte

Líneas 4



Código: 102

Núcleo: Algeciras

Dirección: Ctra. de la Granja

Localización: Antes de intersección con C/Amadeo Vives

Líneas 4,5



Código: **110**

Núcleo: Algeciras

Dirección: Avda. del Hospital

Localización: Hospital Punta de Europa

Líneas 4





Código: **111**

Núcleo: Algeciras

Dirección: Paseo Victoria Eugenia

Localización: Después de Rtda. Paco de Lucía. Junto INEM

Líneas 4



Código: 120

Núcleo: Algeciras

Dirección: Avda. Capitán Ontañón

Localización: Antes Avda. Blas Infante. Más lejos de Málaga.

Líneas 2,5



Código: 120

Núcleo: Algeciras

Dirección: Avda. Capitán Ontañón

Localización: Antes Avda. Blas Infante. Más cerca de Málaga

Líneas 2,5



Código: 123

Núcleo: Algeciras

Dirección: Centro Penitenciario (Roton)

Localización: Entrada Parking

Líneas 5



Código: 125

Núcleo: Algeciras

Dirección: Avda. América

Localización: Frente Parque público San Bernabé

Líneas 5



Código: 126

Núcleo: Algeciras

Dirección: Avda. Vistamar

Localización: Después C/ Orquídea

Líneas 5





Código: 128

Núcleo: Algeciras

Dirección: Avda. de Francia

Localización: Después Avda. de Alemania

Líneas 5



Código: 129

Núcleo: Algeciras

Dirección: Avda. de España

Localización: Después de C/ Bruselas. Farmacia

Líneas 5



Código: 132

Núcleo: Algeciras

Dirección: Avda. de España

Localización: Avda. de Francia

Líneas 5



Código: 136

Núcleo: Algeciras

Dirección: Rotonda Brígida

Localización: Después Avda. Diputación

Líneas 3



Código: 146

Núcleo: Algeciras

Dirección: C/ Juan Ramon Jimenez

Localización: Ronda Paco de Lucia

Líneas 2



Código: 154

Núcleo: Algeciras

Dirección: Ctra. Nacional 340

Localización: Después C/ Guadalquivir

Líneas 2,5





Código: 159

Núcleo: Algeciras

Dirección: C/ Ninfa (Urb. Aldea)

Localización: Rotonda Crta Faro

Líneas 2



Código: **161**

Núcleo: Algeciras

Dirección: Playa de Getares

Localización: Heladería Pingüi

Líneas 2



Código: 162

Núcleo: Algeciras

Dirección: Acceso Playa Getares

Localización: Crta. Getares. Junto intersección con C/Hércules

Líneas 2



Código: **168**

Núcleo: Algeciras

Dirección: C/ Juan Ramon Jimenez

Localización: Ronda Paco De Lucia

Líneas 2



Código: 174

Núcleo: Algeciras

Dirección: C/ Barbo (sin salida)

Localización: Urbanización San García

Líneas 3



Código: 176

Núcleo: Algeciras

Dirección: C/ Fragata

Localización: C/ Trucha

Líneas 3





Código: 182

Núcleo: Algeciras

Dirección: Carretera del Cobre

Localización: Luis Cano Tobas

Líneas 5



Código: 186

Núcleo: Algeciras

Dirección: Carretera del Cobre

Localización: S.A.S El Cobre

Líneas 5



Código: **189**

Núcleo: Algeciras

Dirección: Carretera del Cobre

Localización: Antes C/ Curro Muelas

Líneas 5



Código: **191**

Núcleo: Algeciras

Dirección: C/ Arcos del Cobre

Localización: C/ María Luisa

Líneas 5



Código: 199

Núcleo: Algeciras

Dirección: Avda. Gesto por la Paz

Localización: fte. Mercadona

Líneas 2,5



Código: 209

Núcleo: Algeciras

Dirección: Carretera Cortijo Real

Localización: Junto C/Guijos

Líneas 5





Código: 210

Núcleo: Algeciras

Dirección: Ctra. Cádiz-Málaga

Localización: Venta Los Pastores

Líneas 5



Código: 211

Núcleo: Algeciras

Dirección: C/Justo San Salvador

Localización: junto intersección con C/Ing. López de Orozco

Líneas 6



Código: 213

Núcleo: Algeciras

Dirección: C/ Ubrique

Localización: C/ Pedro Romero

Líneas 6



Código: 217

Núcleo: Algeciras

Dirección: C/ Andalucía

Localización: Junto glorieta Tropezón.

Líneas 6



Código: 226

Núcleo: Algeciras

Dirección: C/ Ebro

Localización: C/ Guadalquivir

Líneas 6



Código: 228

Núcleo: Algeciras

Dirección: Avda. Gesto por la Paz/Rtda.

Localización: Más lejos de glorieta

Líneas: ESTACIÓN AUTOBUSES





## 4. INVENTARIO VIARIO

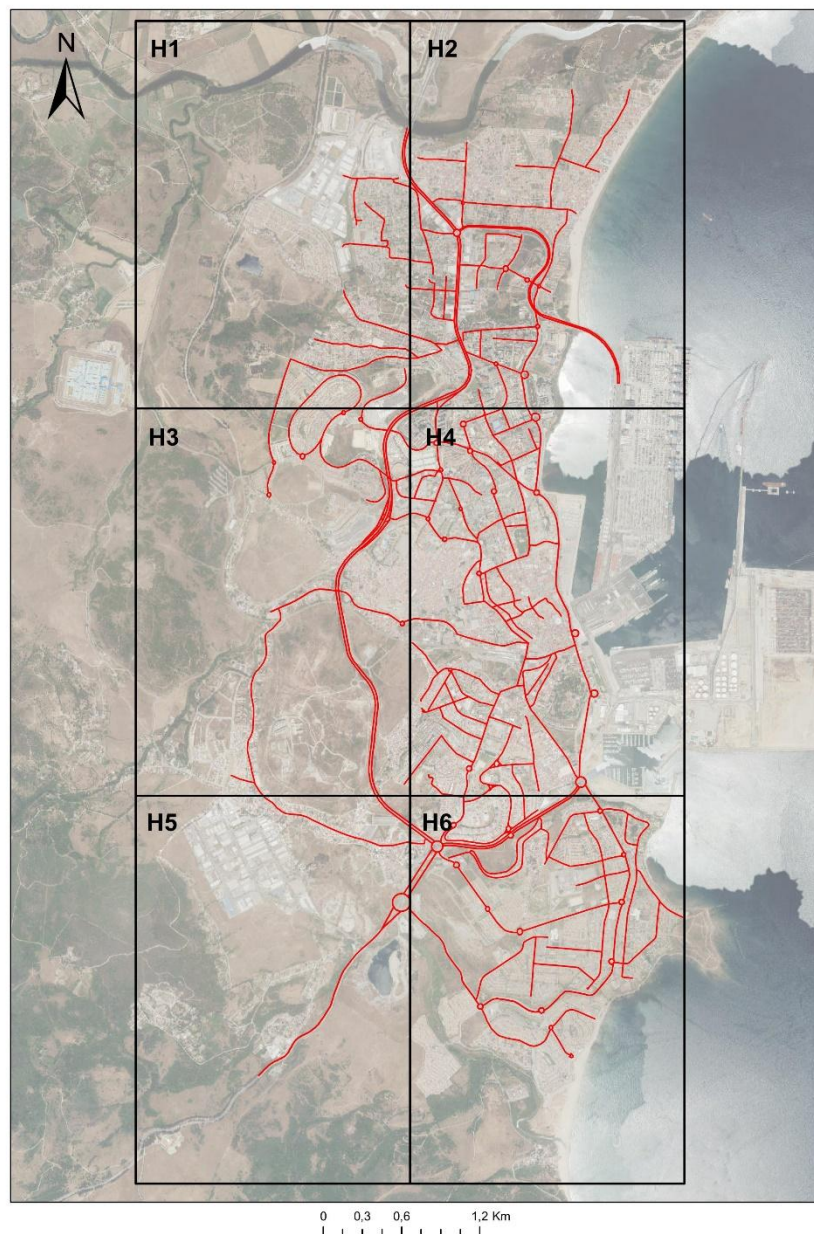
### 4.1. Análisis principales vías del sistema viario municipal

Se ha realizado un inventario de las principales vías que estructuran el sistema viario de la ciudad, para lo que se han identificado los principales ejes y se han documentado mediante fotografías obtenidas por Street View.

Las vías estudiadas se han identificado en el correspondiente plano.

Los datos obtenidos para cada una de las vías se han resumido en una serie de fichas en las que se incorpora la información geométrica y funcional más relevante de la sección vial, estimando los tramos tipo y obviando singularidades puntuales que no son representativas.

#### INVENTARIO DE VIARIOS PRINCIPALES



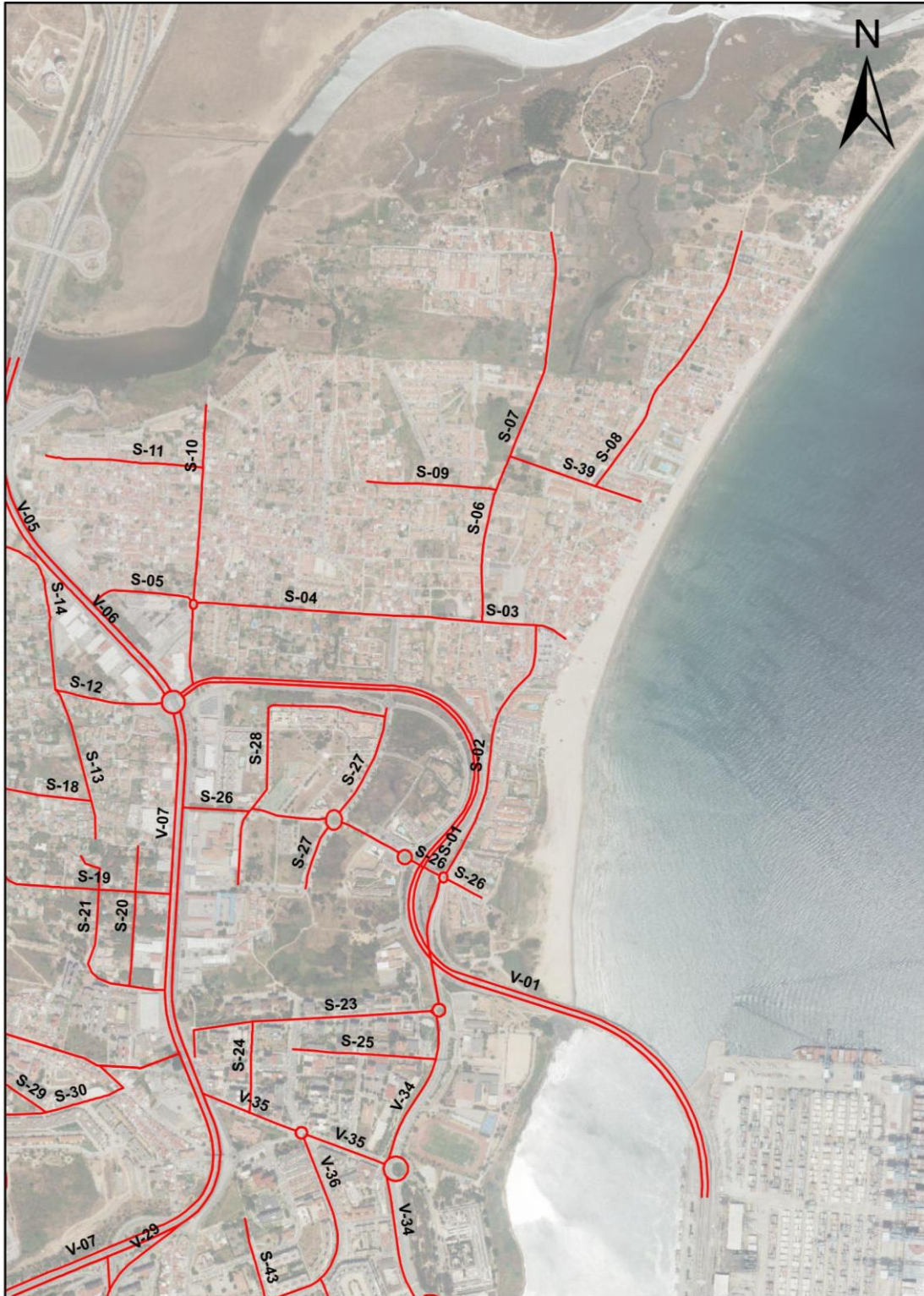
# HOJA 1



0 0,125 0,25 0,5 Km



## HOJA 2



0 0,125 0,25 0,5 Km



### HOJA 3






# HOJA 4



0 0,125 0,25 0,5 Km



## HOJA 5





## HOJA 6



0 0,125 0,25 0,5 Km

## 4.2. Fichas inventario viales principales

Los viarios estudiados se resumen en el siguiente listado, adjuntando a continuación las fichas individuales de cada uno de ellos:

CÓDIGO	NOMBRE VIAL	TRAMO
V-01	Carretera N-357 Acceso Puerto Algeciras	Único
V-02	Carretera Yanquis (De Los)	Único
V-03	Carretera Getares Ctra.	Tramo 1
V-04	Carretera Getares Ctra.	Tramo 2
V-05	Autovía A-7 del Mediterráneo	Tramo 1
V-06	Autovía A-7 del Mediterráneo	Tramo 2
V-07	Autovía A-7 del Mediterráneo	Tramo 3
V-08	Autovía A-7 del Mediterráneo	Tramo 4
V-09	Carretera N-350 Acceso Sur al Puerto	Único
V-10	Carretera N-340	Único
V-11	Plaza Puerto	Único
V-12	Paseo Conferencia	Único
V-13	Calle Segismundo Moret	Único
V-14	Avenida Agua Marina	Único
V-15	Avenida Agustín Bálamo	Único
V-16	Avenida Gesto por la Paz	Tramo 1
V-17	Avenida Gesto por la Paz	Tramo 2
V-18	Avenida Gesto por la Paz	Tramo 3
V-19	Avenida Virgen de la Palma	Único
V-20	Calle Sindicalista Luis Cobos	Tramo 1
V-21	Calle Sindicalista Luis Cobos	Tramo 2
V-22	Calle Ruiz Zorrilla	Único
V-23	Avenida Blas Infante	Único
V-24	Calle Fuerte Santiago	Único
V-25	Avenida de las Fuerzas Armadas	Único
V-26	Calle Príncipes de España	Único
V-27	Avenida de la Guardia Civil	Único
V-28	Carretera a Cádiz	Único
V-29	Carretera a Málaga	Único
V-30	Calle Pulsera	Único
V-31	Avenida Virgen del Carmen	Tramo 1
V-32	Avenida Virgen del Carmen	Tramo 2
V-33	Calle Juan Pérez Arriete	Único
V-34	Carretera Rinconcillo	Único
V-35	Avenida Bruselas	Único
V-36	Avenida España	Tramo 1
V-37	Avenida España	Tramo 2
V-38	Paseo Victoria Eugenia	Único

Código: V-01

Nombre vía: CARRETERA N-357 ACCESO PUERTO ALGECIRAS

Tramo: Único

**ACERAS**

Ancho tipo: -

Estado: -

**CALZADA**

Ancho: 20

Nº carriles: 4

Sentidos: 2

Vía servicio: -

Estado: Bueno

Material: Bituminoso

**APARCAMIENTOS**

Regulado: -

Tipo: -

**CARRIL BICI**

Ancho: -

Sentidos: -

Separador: -

**MEDIANA**

Ancho: 0,6

Tipo: Central

Transitable: No

**FOTO**





Código: V-02

Nombre vía: Carretera Yanquis (De Los)

Tramo: Único

**ACERAS**

Ancho tipo: 1,5

Estado: Bueno

**CALZADA**

Ancho: 7,5

Nº carriles: 2

Sentidos: 2

Vía servicio: -

Estado: Bueno

Material: Bituminoso

**APARCAMIENTOS**

Regulado: -

Tipo: -

**CARRIL BICI**

Ancho: -

Sentidos: -

Separador: -

**MEDIANA**

Ancho: -

Tipo: -

Transitable: -

**FOTO**



Código: V-03

Nombre vía: Carretera Getares Ctra.

Tramo: I

**ACERAS**

Ancho tipo: 3,5 / 2,5

Estado: Bueno

**CALZADA**

Ancho: 16,25

Nº carriles: 4

Sentidos: 2

Vía servicio: No

Estado: Bueno

Material: Bituminoso

**APARCAMIENTOS**

Regulado: -

Tipo: -

**CARRIL BICI**

Ancho: 2,45

Sentidos: 2

Separador: Si

**MEDIANA**

Ancho: 2,25 / 2

Tipo: Central /  
lateral

Transitable: No

**FOTO**



Código: V-04

Nombre vía: Carretera Getares Ctra.

Tramo: II

**ACERAS**

Ancho tipo: 2,20

Estado: Bueno

**CALZADA**

Ancho: 7,6

Nº carriles: 2

Sentidos: 2

Vía servicio: -

Estado: Bueno

Material: Bituminoso

**APARCAMIENTOS**

Regulado: -

Tipo: -

**CARRIL BICI**

Ancho: 2,45

Sentidos: 2

Separador: Sí


**MEDIANA**

Ancho: 0,5

Tipo: Lateral

Transitable: No

**FOTO**





Código: V-05

Nombre vía: Autovía A-7 del Mediterráneo

Tramo: I

**ACERAS**

Ancho tipo: -

Estado: -

**CALZADA**

Ancho: 20

Nº carriles: 4

Sentidos: 2

Vía servicio: -

Estado: Bueno

Material: Bituminoso

**APARCAMIENTOS**

Regulado: -

Tipo: -

**CARRIL BICI**

Ancho: -

Sentidos: -

Separador: -

**MEDIANA**

Ancho: 0,5

Tipo: Central

Transitable: No

**FOTO**



Código: V-06

Nombre vía: Autovía A-7 del Mediterráneo

Tramo: II

**ACERAS**

Ancho tipo: -

Estado: -

**CALZADA**

Ancho: 22,5

Nº carriles: 6

Sentidos: 2

Vía servicio: -

Estado: Bueno

Material: Bituminoso

**APARCAMIENTOS**

Regulado: -

Tipo: -

**CARRIL BICI**

Ancho: -

Sentidos: -

Separador: -

**MEDIANA**

Ancho: 0,5

Tipo: Central

Transitable: No

**FOTO**



Código: **V-07**

Nombre vía: **Autovía A-7 del Mediterráneo**

Tramo: III

**ACERAS**

Ancho tipo:

Estado:

**CALZADA**

Ancho: 24

Nº carriles: 4

Sentidos: 2

Vía servicio: Sí (2 laterales)

Estado:

Material: Bituminoso

**APARCAMIENTOS**

Regulado: -

Tipo: -

**CARRIL BICI**

Ancho: -

Sentidos: -

Separador: -

**MEDIANA**

Ancho: 0,5

Tipo: Central /  
Lateral

Transitable: No

**FOTO**



Código: V-08

Nombre vía: Autovía A-7 del Mediterráneo

Tramo: IV

**ACERAS**

Ancho tipo: -

Estado: -

**CALZADA**

Ancho: 15

Nº carriles: 4

Sentidos: 2

Vía servicio: -

Estado: Bueno

Material: Bituminoso

**APARCAMIENTOS**

Regulado: Sí (un lateral)

Tipo: Batería

**CARRIL BICI**

Ancho: -

Sentidos: -

Separador: -

**MEDIANA**

Ancho: -

Tipo: -

Transitable: -

**FOTO**





Código: V-09

Nombre vía: Carretera N-350 Acceso Sur al Puerto

Tramo: Único

**ACERAS**

Ancho tipo: -

Estado: -

**CALZADA**

Ancho: 8,5

Nº carriles: 2

Sentidos: 2

Vía servicio: -

Estado: Bueno

Material: Bituminoso

**APARCAMIENTOS**

Regulado: -

Tipo: -

**CARRIL BICI**

Ancho: -

Sentidos: -

Separador: -

**MEDIANA**

Ancho: -

Tipo: -

Transitable: -

**FOTO**



Código: V-10

Nombre vía: Carretera N-340

Tramo: Único

**ACERAS**

Ancho tipo:

Estado:

**CALZADA**

Ancho: 12,4

Nº carriles: 3

Sentidos: 2

Vía servicio: -

Estado: Bueno

Material: Bituminoso

**APARCAMIENTOS**

Regulado: -

Tipo: -

**CARRIL BICI**

Ancho: -

Sentidos: -

Separador: -

**MEDIANA**

Ancho: -

Tipo: -

Transitable: -

**FOTO**





Código: V-11

Nombre vía: Plaza Puerto

Tramo: Único

**ACERAS**

Ancho tipo: 3

Estado: Bueno

**CALZADA**

Ancho: 7,3

Nº carriles: 2

Sentidos: 2

Vía servicio: -

Estado: Bueno

Material: Bituminoso

**APARCAMIENTOS**

Regulado: -

Tipo: -

**CARRIL BICI**

Ancho: 2,4

Sentidos: 2

Separador: Sí

**MEDIANA**

Ancho: -

Tipo: -

Transitable: -

**FOTO**



Código: V-12

Nombre vía: Paseo Conferencia

Tramo: Único

**ACERAS**

Ancho tipo: 2

Estado: Bueno

**CALZADA**

Ancho: 6

Nº carriles: 2

Sentidos: 2

Vía servicio: -

Estado: Bueno

Material: Bituminoso

**APARCAMIENTOS**

Regulado: Sí

Tipo: Cordón

**CARRIL BICI**

Ancho: 2,45

Sentidos: 2

Separador: Sí

**MEDIANA**

Ancho: -

Tipo: -

Transitable: -

**FOTO**



Código: V-13

Nombre vía: Calle Segismundo Moret

Tramo: Único

**ACERAS**

Ancho tipo: 4

Estado: Bueno

**CALZADA**

Ancho: 13,5

Nº carriles: 4

Sentidos: 2

Vía servicio: -

Estado: Bueno

Material: Bituminoso

**APARCAMIENTOS**

Regulado: -

Tipo: -

**CARRIL BICI**

Ancho: 4

Sentidos: 2

Separador: No (Acera bici)

**MEDIANA**

Ancho: 1,5

Tipo: Central

Transitable: No

**FOTO**



Código: V-14

Nombre vía: Avenida Agua Marina

Tramo: Único

**ACERAS**

Ancho tipo: 2,35

Estado: Bueno

**CALZADA**

Ancho: 9,4

Nº carriles: 3

Sentidos: 2

Vía servicio: No

Estado: Bueno

Material: Bituminoso

**APARCAMIENTOS**

Regulado: Sí

Tipo: Cordón / Batería

**CARRIL BICI**

Ancho: -

Sentidos: -

Separador: -

**MEDIANA**

Ancho: 1,5

Tipo: Central

Transitable: No

**FOTO**





Código: V-15

Nombre vía: Avenida Agustín Bálamo

Tramo: Único

**ACERAS**

Ancho tipo: 2,4

Estado: Mejorable

**CALZADA**

Ancho: 5,7

Nº carriles: 2

Sentidos: 2

Vía servicio: -

Estado: Mejorable

Material: Bituminoso

**APARCAMIENTOS**

Regulado: Sí

Tipo: Cordón

**CARRIL BICI**

Ancho: -

Sentidos: -

Separador: -

**MEDIANA**

Ancho: -

Tipo: -

Transitable: -

**FOTO**



Código: V-16

Nombre vía: Avenida Gesto por la Paz

Tramo: I

**ACERAS**

Ancho tipo: 2,3

Estado: Bueno

**CALZADA**

Ancho: 7

Nº carriles: 2

Sentidos: 2

Vía servicio: -

Estado: Bueno

Material: Bituminoso

**APARCAMIENTOS**

Regulado: -

Tipo: -

**CARRIL BICI**

Ancho: 2,45

Sentidos: 2

Separador: No

**MEDIANA**

Ancho: -

Tipo: -

Transitable: -

**FOTO**





Código: V-17

Nombre vía: Avenida Gesto por la Paz

Tramo: II

**ACERAS**

Ancho tipo: 2,2

Estado: Bueno

**CALZADA**

Ancho: 9,6

Nº carriles: 3

Sentidos: 2

Vía servicio: No

Estado: Bueno

Material: Bituminoso

**APARCAMIENTOS**

Regulado: Sí

Tipo: Batería

**CARRIL BICI**

Ancho: 2,45

Sentidos: 2

Separador: Sí

**MEDIANA**

Ancho: -

Tipo: -

Transitable: -

**FOTO**



Código: V-18

Nombre vía: Avenida Gesto por la Paz

Tramo: III

**ACERAS**

Ancho tipo: 2,2 / 4

Estado: Bueno

**CALZADA**

Ancho: 13,8

Nº carriles: 4

Sentidos: 2

Vía servicio: No

Estado: Bueno

Material: Bituminoso

**APARCAMIENTOS**

Regulado: Sí

Tipo: Cordón / Batería

**CARRIL BICI**

Ancho: 2,45

Sentidos: 2

Separador: No

**MEDIANA**

Ancho: 3,7

Tipo: Central

Transitable: No

**FOTO**



Código: V-19

Nombre vía: Avenida Virgen de la Palma

Tramo: Único

**ACERAS**

Ancho tipo: 2,6

Estado: Bueno

**CALZADA**

Ancho: 12,6

Nº carriles: 4

Sentidos: 2

Vía servicio: No

Estado: Bueno

Material: Bituminoso

**APARCAMIENTOS**

Regulado: Sí

Tipo: Cordón

**CARRIL BICI**

Ancho: -

Sentidos: -

Separador: -

**MEDIANA**

Ancho: 0,9

Tipo: Central

Transitable: No

**FOTO**





Código: V-20

Nombre vía: Calle Sindicalista Luis Cobos

Tramo: I

**ACERAS**

Ancho tipo: 2,8

Estado: Bueno

**CALZADA**

Ancho: 10,8

Nº carriles: 3

Sentidos: 2

Vía servicio: No

Estado: Bueno

Material: Bituminoso

**APARCAMIENTOS**

Regulado: Sí

Tipo: Cordón / Batería

**CARRIL BICI**

Ancho: -

Sentidos: -

Separador: -

**MEDIANA**

Ancho: -

Tipo: -

Transitable: -

**FOTO**



Código: V-21

Nombre vía: Calle Sindicalista Luis Cobos

Tramo: II

**ACERAS**

Ancho tipo: 3,2

Estado: Bueno

**CALZADA**

Ancho: 6,2

Nº carriles: 2

Sentidos: 2

Vía servicio: No

Estado: Bueno

Material: Bituminoso

**APARCAMIENTOS**

Regulado: Sí

Tipo: Batería

**CARRIL BICI**

Ancho: -

Sentidos: -

Separador: -

**MEDIANA**

Ancho: -

Tipo: -

Transitable: -

**FOTO**





Código: V-22

Nombre vía: Calle Ruiz Zorrilla

Tramo: Único

**ACERAS**

Ancho tipo: 2,8

Estado: Bueno

**CALZADA**

Ancho: 7

Nº carriles: 2

Sentidos: 2

Vía servicio: No

Estado: Bueno

Material: Bituminoso

**APARCAMIENTOS**

Regulado: -

Tipo: -

**CARRIL BICI**

Ancho: -

Sentidos: -

Separador: -

**MEDIANA**

Ancho: -

Tipo: -

Transitable: -

**FOTO**



Código: V-23

Nombre vía: Avenida Blas Infante

Tramo: Único

**ACERAS**

Ancho tipo: 2,2

Estado: Bueno

**CALZADA**

Ancho: 11,6

Nº carriles: 4

Sentidos: 2

Vía servicio: No

Estado: Bueno

Material: Bituminoso

**APARCAMIENTOS**

Regulado: Sí

Tipo: Cordón

**CARRIL BICI**

Ancho: -

Sentidos: -

Separador: -

**MEDIANA**

Ancho: 2,1

Tipo: Central

Transitable: No

**FOTO**



Código: V-24

Nombre vía: Calle Fuerte Santiago

Tramo: Único

**ACERAS**

Ancho tipo: 3,55

Estado: Bueno

**CALZADA**

Ancho: 6,6

Nº carriles: 2

Sentidos: 2

Vía servicio: No

Estado: Bueno

Material: Bituminoso

**APARCAMIENTOS**

Regulado: -

Tipo: -

**CARRIL BICI**

Ancho: -

Sentidos: -

Separador: -

**MEDIANA**

Ancho: -

Tipo: -

Transitable: -

**FOTO**



Código: V-25

Nombre vía: Avenida de las Fuerzas Armadas

Tramo: Único

**ACERAS**

Ancho tipo: 2,7

Estado: Bueno

**CALZADA**

Ancho: 12,2

Nº carriles: 4

Sentidos: 2

Vía servicio: No

Estado: Bueno

Material: Bituminoso

**APARCAMIENTOS**

Regulado: Sí

Tipo: Batería

**CARRIL BICI**

Ancho: -

Sentidos: -

Separador: -

**MEDIANA**

Ancho: -

Tipo: -

Transitable: -

**FOTO**





Código: V-26

Nombre vía: Calle Príncipes de España

Tramo: Único

**ACERAS**

Ancho tipo: 2,8

Estado: Bueno

**CALZADA**

Ancho: 7,6

Nº carriles: 2

Sentidos: 2

Vía servicio: No

Estado: Bueno

Material: Bituminoso

**APARCAMIENTOS**

Regulado: Sí

Tipo: Cordón

**CARRIL BICI**

Ancho: -

Sentidos: -

Separador: -

**MEDIANA**

Ancho: -

Tipo: -

Transitable: -

**FOTO**





Código: V-27

Nombre vía: Avenida de la Guardia Civil

Tramo: Único

**ACERAS**

Ancho tipo: 1,8

Estado: Bueno

**CALZADA**

Ancho: 13,2

Nº carriles: 4

Sentidos: 2

Vía servicio: No

Estado: Bueno

Material: Bituminoso

**APARCAMIENTOS**

Regulado: Sí

Tipo: Cordón

**CARRIL BICI**

Ancho: -

Sentidos: -

Separador: -

**MEDIANA**

Ancho: 1,2

Tipo: Central

Transitable: No

**FOTO**



Código: V-28

Nombre vía: Carretera a Cádiz

Tramo: Único

**ACERAS**

Ancho tipo: 2 Estado: Bueno

**CALZADA**

Ancho: 14,7 Nº carriles: 3 Sentidos: 2  
Vía servicio: No Estado: Bueno Material: Bituminoso

**APARCAMIENTOS**

Regulado: - Tipo: -

**CARRIL BICI**

Ancho: - Sentidos: - Separador: -

**MEDIANA**

Ancho: - Tipo: - Transitable: -

**FOTO**



Código: V-29

Nombre vía: Carretera a Málaga

Tramo: Único

**ACERAS**

Ancho tipo: 1,3

Estado: Bueno

**CALZADA**

Ancho: 17,1

Nº carriles: 4

Sentidos: 2

Vía servicio: Sí

Estado: Bueno

Material: Bituminoso

**APARCAMIENTOS**

Regulado: -

Tipo: -

**CARRIL BICI**

Ancho: -

Sentidos: -

Separador: -

**MEDIANA**

Ancho: 0,9 / 1,4

Tipo: Central  
/Lateral

Transitable: No

**FOTO**



Código: V-30

Nombre vía: Calle Pulsera

Tramo: Único

**ACERAS**

Ancho tipo: 2,8 / 1,8

Estado: Bueno

**CALZADA**

Ancho: 7

Nº carriles: 2

Sentidos: 2

Vía servicio: No

Estado: Bueno

Material: Bituminoso

**APARCAMIENTOS**

Regulado: Sí

Tipo: Cordón

**CARRIL BICI**

Ancho: -

Sentidos: -

Separador: -

**MEDIANA**

Ancho: -

Tipo: -

Transitable: -

**FOTO**





Código: V-31

Nombre vía: Avenida Virgen del Carmen

Tramo: I

**ACERAS**

Ancho tipo: 2,3

Estado: Bueno

**CALZADA**

Ancho: 12,6

Nº carriles: 4

Sentidos: 2

Vía servicio: No

Estado: Bueno

Material: Bituminoso

**APARCAMIENTOS**

Regulado: Sí

Tipo: Cordón

**CARRIL BICI**

Ancho: -

Sentidos: -

Separador: -

**MEDIANA**

Ancho: 2

Tipo: Central

Transitable: No

**FOTO**





Código: V-32

Nombre vía: Avenida Virgen del Carmen

Tramo: II

**ACERAS**

Ancho tipo: 2,6 / 4,5

Estado: Bueno

**CALZADA**

Ancho: 13,2

Nº carriles: 4

Sentidos: 2

Vía servicio: No

Estado: Bueno

Material: Bituminoso

**APARCAMIENTOS**

Regulado: Sí

Tipo: Batería

**CARRIL BICI**

Ancho: -

Sentidos: -

Separador: -

**MEDIANA**

Ancho: 4,2

Tipo: Central

Transitable: No

**FOTO**



Código: V-33

Nombre vía: Calle Juan Pérez Arriete

Tramo: Único

**ACERAS**

Ancho tipo: 4,4

Estado: Bueno

**CALZADA**

Ancho: 13,6

Nº carriles: 4

Sentidos: 2

Vía servicio: No

Estado: Bueno

Material: Bituminoso

**APARCAMIENTOS**

Regulado: Sí

Tipo: Cordón

**CARRIL BICI**

Ancho: 2,5

Sentidos: 2

Separador: Sí

**MEDIANA**

Ancho: 1,3

Tipo: Central

Transitable: No

**FOTO**



Código: V-34

Nombre vía: Carretera Rinconcillo

Tramo: Único

**ACERAS**

Ancho tipo: 3

Estado: Bueno

**CALZADA**

Ancho: 12,6

Nº carriles: 4

Sentidos: 2

Vía servicio: No

Estado: Bueno

Material: Bituminoso

**APARCAMIENTOS**

Regulado: -

Tipo: -

**CARRIL BICI**

Ancho: -

Sentidos: -

Separador: -

**MEDIANA**

Ancho: 1,5

Tipo: Central

Transitable: No

**FOTO**



Código: V-35

Nombre vía: Avenida Bruselas

Tramo: Único

**ACERAS**

Ancho tipo: 2,9

Estado: Bueno

**CALZADA**

Ancho: 7,2

Nº carriles: 2

Sentidos: 2

Vía servicio: No

Estado: Bueno

Material: Bituminoso

**APARCAMIENTOS**

Regulado: Sí

Tipo: Batería

**CARRIL BICI**

Ancho: 2,5

Sentidos: 2

Separador: No

**MEDIANA**

Ancho: -

Tipo: -

Transitable: -

**FOTO**





Código: V-36

Nombre vía: Avenida España

Tramo: I

**ACERAS**

Ancho tipo: 3,1

Estado: Bueno

**CALZADA**

Ancho: 10,6

Nº carriles: 4

Sentidos: 2

Vía servicio: No

Estado: Bueno

Material: Bituminoso

**APARCAMIENTOS**

Regulado: Sí

Tipo: Batería

**CARRIL BICI**

Ancho: -

Sentidos: -

Separador: -

**MEDIANA**

Ancho: 1,6

Tipo: Central

Transitable: No

**FOTO**





Código: V-37

Nombre vía: Avenida España

Tramo: II

**ACERAS**

Ancho tipo: 2,8

Estado: Bueno

**CALZADA**

Ancho: 14

Nº carriles: 4

Sentidos: 2

Vía servicio: No

Estado: Bueno

Material: Bituminoso

**APARCAMIENTOS**

Regulado: Sí

Tipo: Cordón

**CARRIL BICI**

Ancho: -

Sentidos: -

Separador: -

**MEDIANA**

Ancho: 1,3

Tipo: Central

Transitable: No

**FOTO**



Código: V-38

Nombre vía: Paseo Victoria Eugenia

Tramo: Único

**ACERAS**

Ancho tipo: 1,8

Estado: Bueno

**CALZADA**

Ancho: 6,7

Nº carriles: 2

Sentidos: 2

Vía servicio: No

Estado: Bueno

Material: Bituminoso

**APARCAMIENTOS**

Regulado: -

Tipo: -

**CARRIL BICI**

Ancho: -

Sentidos: -

Separador: -

**MEDIANA**

Ancho: -

Tipo: -

Transitable: -

**FOTO**



Código: V-39

Nombre vía: Calle San Bernardo

Tramo: Único

**ACERAS**

Ancho tipo: 2,2

Estado: Bueno

**CALZADA**

Ancho: 6

Nº carriles: 2

Sentidos: 2

Vía servicio: No

Estado: Bueno

Material: Bituminoso

**APARCAMIENTOS**

Regulado: Sí

Tipo: Cordón

**CARRIL BICI**

Ancho: 2,5

Sentidos: 2

Separador: No

**MEDIANA**

Ancho: -

Tipo: -

Transitable: -

**FOTO**



### 4.3. Fichas inventario viales secundarios

Se adjuntan a continuación las fichas de aquellos viales secundarios que ayudan a conformar la malla vial que estructura los principales desplazamientos del municipio.

<b>CÓDIGO</b>	<b>NOMBRE VIAL</b>	<b>TRAMO</b>
S-01	Ctra. Rinconcillo	Villa Constancia – Hotel Mirador
S-02	Ctra. Rinconcillo	Hotel Mirador- Glorieta
S-03	Avda. Diputación	Tramo I
S-04	Avda. Diputación	Tramo II
S-05	Avda. Diputación	Tramo III
S-06	Ctra. Mediana	Tramo I
S-07	Ctra. Mediana	Tramo II
S-08	C/ Cabo Finisterre	Único
S-09	C/ Cabo Peña	Único
S-10	Avda. Embarcadero	Único
S-11	C/ El Águila	Único
S-12	C/ Los Álamos	Único
S-13	C/ Dragos	Único
S-14	C/ Robles	Único
S-15	C/ Cedros	Único
S-16	C/ Quejigos	Único
S-17	C/ Tamarindo- C/ Árbol Navidad	Único
S-18	C/ Cerezo	Único
S-19	C/ Naranja	Único
S-20	C/ Limón	Único
S-21	C/ Chaparro	Único
S-22	Avda. de las Flores	Único
S-23	Avda. Italia	Único
S-24	Avda. Alemania	Único
S-25	Avda. Bélgica	Único
S-26	C/ Costa Rinconcillo Playa	Único
S-27	C/ Ramón De Algeciras	Único
S-28	C/ Misionera Concepcionistas	Único
S-29	C/ Benito Daza	Único
S-30	Avda. Vistamar	Único
S-31	C/ Gardenia	Único
S-32	Avda. América	Tramo I
S-33	Avda. América	Tramo II
S-34	Avda. Oceanía	Único
S-35	Avda. Europa	Único
S-36	C/ Francisco Riera	Tramo I
S-37	C/ Francisco Riera	Tramo II
S-38	Avda. Asia	Único
S-39	C/ Cabo Creus	Único

<b>CÓDIGO</b>	<b>NOMBRE VIAL</b>	<b>TRAMO</b>
S-40	C/ Volantes	Único
S-41	C/ Salvador Cabrera Pescador	Único
S-42	C/ Julia Guerra	Único
S-43	C/ Millán Picazo	Único
S-44	C/ Jacinto Benavente	Único
S-45	C/ Hermanos Portilla	Único
S-46	C/ Susana Marcos	Único
S-47	C/ Fermín Salvoechea	Único
S-48	C/ Capitán Ontañón	Tramo I
S-49	C/ Capitán Ontañón	Tramo II
S-50	C/ Capitán Ontañón	Tramo III
S-51	C/ Ramón y Cajal	Único
S-52	C/ Fernando IV	Único
S-53	C/ Rafael Argeles	Único
S-54	C/ Ramón Puyol	Único
S-55	C/ Fray Bartolomé	Único
S-56	C/ Playa Algetares	Único
S-57	C/ Fuentenueva	Único
S-58	C/ M <sup>a</sup> Auxiliadora	Único
S-59	C/ José Román	Único
S-60	C/ Montereros	Único
S-61	C/ Tte. Miranda	Tramo I
S-62	C/ Tte. Miranda	Tramo II
S-63	C/ Tte. Miranda	Tramo III
S-64	C/ Tte. Miranda	Tramo IV
S-65	C/ General Castaños	Único
S-66	C/ Cristóbal Colón	Único
S-67	C/ Cánovas del Castillo	Único
S-68	C/ Andalucía	Tramo I
S-69	C/ Andalucía	Tramo II
S-70	C/ Andalucía	Tramo III
S-71	C/ Los Arcos	Único
S-72	C/ Segre	Único
S-73	C/ Espíritu Santo	Único
S-74	C/ Guadiana	Único
S-75	C/ Guadalquivir	Único
S-76	C/ Duero	Único
S-77	C/ Ubrique	Único
S-78	C/ Agustín Moriche	Único
S-79	C/ San Fernando	Único
S-80	C/ Carteya	Único
S-81	C/ Aníbal	Único
S-82	Avda. del Lince	Único



<b>CÓDIGO</b>	<b>NOMBRE VIAL</b>	<b>TRAMO</b>
S-83	C/ Alexander Henderson	Único
S-84	C/ Reyes Católicos	Único
S-85	C/ Miguel Hernández	Único
S-86	C/ Fray Junipero Serra	Único
S-87	C/ Guadix	Único
S-88	C/ José Espronceda	Único
S-89	C/ Antonio Machado	Único
S-90	C/ Juan Ramón Jiménez	Único
S-91	C/ Paco de Lucia	Único
S-92	Ctra. del Cobre	Único
S-93	Cañada de los Tomates	Único
S-94	C/ Pastora	Único
S-95	C/ Camarón de la Isla	Único
S-96	C/ Chocolate	Único
S-97	C/ Deimos	Único
S-98	C/ Donantes de Sangre	Único
S-99	Avda. Hospital	Único
S-100	C/ Venus	Único
S-101	C/ Avda. 28 Febrero	Tramo I
S-102	C/ Avda. 28 Febrero	Tramo II
S-103	C/ Avda. 28 Febrero	Tramo III
S-104	C/ Batel	Único
S-105	C/ Pez Espada	Único
S-106	C/ Trainera	Único
S-107	C/ Barbo	Único
S-108	C/ Fragata	Único
S-109	C/ Dorada	Único
S-110	C/ Albacora	Único
S-111	C/ Delfin	Único
S-112	C/ Rosa de los Vientos	Único
S-113	C/ Botavara	Único
S-114	C/ Ninfa	Único

Código: S-01

Nombre vía: Ctra. Rinconcillo

Tramo: Villa Constanza – Hotel Mirador

**ACERAS**

Ancho tipo: 1,50

Estado: Buen estado

**CALZADA**

Ancho: 8 m

Nº carriles: 2

Sentidos: 2

Vía servicio: NO

Estado:

Material: MBC

**APARCAMIENTOS**

Regulado:

Tipo: Batería

**CARRIL BICI**

Ancho:

Sentidos:

Separador:

**MEDIANA**

Ancho:

Tipo:

Transitable:

**FOTO**



Código: S-02

Nombre vía: Ctra. Rinconcillo

Tramo: Hotel Mirador- Glorieta

**ACERAS**

Ancho tipo: 2,50

Estado: Buen estado

**CALZADA**

Ancho: 8 m

Nº carriles: 2

Sentidos: 2

Vía servicio: NO

Estado:

Material: MBC

**APARCAMIENTOS**

Regulado:

Tipo: Batería

**CARRIL BICI**

Ancho:

Sentidos:

Separador:

**MEDIANA**

Ancho:

Tipo:

Transitable:

**FOTO**



Código: S-03

Nombre vía: Avda. Diputación

Tramo: Tramo I

**ACERAS**

Ancho tipo: 7 m

Estado: Buen estado

**CALZADA**

Ancho: 8 m

Nº carriles: 2

Sentidos: 2

Vía servicio: NO

Estado:

Material: MBC

**APARCAMIENTOS**

Regulado: SI

Tipo: Linea

**CARRIL BICI**

Ancho:

Sentidos:

Separador:

**MEDIANA**

Ancho:

Tipo:

Transitable:

**FOTO**



Código: S-04

Nombre vía: Avda. Diputación

Tramo: Tramo II

**ACERAS**

Ancho tipo: 1,5 m

Estado: Buen estado

**CALZADA**

Ancho: 7 m

Nº carriles: 2

Sentidos: 2

Vía servicio: NO

Estado:

Material: MBC

**APARCAMIENTOS**

Regulado:

Tipo:

**CARRIL BICI**

Ancho:

Sentidos:

Separador:

**MEDIANA**

Ancho:

Tipo:

Transitable:

**FOTO**





Código: S-05

Nombre vía: Avda. Diputación

Tramo: Tramo III

**ACERAS**

Ancho tipo: 1,5 m

Estado: Buen estado

**CALZADA**

Ancho: 5,00 m

Nº carriles: 1

Sentidos: 1

Vía servicio: NO

Estado:

Material: MBC

**APARCAMIENTOS**

Regulado: SI

Tipo: Linea

**CARRIL BICI**

Ancho:

Sentidos:

Separador:

**MEDIANA**

Ancho:

Tipo:

Transitable:

**FOTO**



Código: S-06

Nombre vía: Ctra. Mediana

Tramo: Tramo I

**ACERAS**

Ancho tipo: 1,00 m

Estado: Buen estado

**CALZADA**

Ancho: 6 m

Nº carriles: 2

Sentidos: 2

Vía servicio: NO

Estado:

Material: MBC

**APARCAMIENTOS**

Regulado:

Tipo:

**CARRIL BICI**

Ancho:

Sentidos:

Separador:

**MEDIANA**

Ancho:

Tipo:

Transitable:

**FOTO**



Código: S-07

Nombre vía: Ctra. Mediana

Tramo: Tramo II

**ACERAS**

Ancho tipo: 1,00 m

Estado: deficiente

**CALZADA**

Ancho: 6 m

Nº carriles: 2

Sentidos: 2

Vía servicio: NO

Estado:

Material: MBC

**APARCAMIENTOS**

Regulado:

Tipo:

**CARRIL BICI**

Ancho:

Sentidos:

Separador:

**MEDIANA**

Ancho:

Tipo:

Transitable:

**FOTO**



Código: S-08

Nombre vía: C/ Cabo Finisterre

Tramo: Único

**ACERAS**

Ancho tipo: 2,00 m

Estado: Buen estado

**CALZADA**

Ancho: 6 m

Nº carriles: 2

Sentidos: 2

Vía servicio: NO

Estado:

Material: MBC

**APARCAMIENTOS**

Regulado:

Tipo:

**CARRIL BICI**

Ancho:

Sentidos:

Separador:

**MEDIANA**

Ancho:

Tipo:

Transitable:

**FOTO**





Código: S-09

Nombre vía: C/ Cabo Peña

Tramo: Único

**ACERAS**

Ancho tipo: 0,80 m

Estado: Deficiente

**CALZADA**

Ancho: 5,5 m

Nº carriles: 2

Sentidos: 2

Vía servicio: NO

Estado:

Material: MBC

**APARCAMIENTOS**

Regulado:

Tipo:

**CARRIL BICI**

Ancho:

Sentidos:

Separador:

**MEDIANA**

Ancho:

Tipo:

Transitable:

**FOTO**





Código: S-10

Nombre vía: Avda. Embarcadero

Tramo: Único

**ACERAS**

Ancho tipo: 0,80 m

Estado: Deficiente

**CALZADA**

Ancho: 7,00 m

Nº carriles: 2

Sentidos: 2

Vía servicio: NO

Estado:

Material: MBC

**APARCAMIENTOS**

Regulado: SI

Tipo: Línea

**CARRIL BICI**

Ancho:

Sentidos:

Separador:

**MEDIANA**

Ancho:

Tipo:

Transitable:

**FOTO**



Código: S-11

Nombre vía: C/ El Águila

Tramo: Único

**ACERAS**

Ancho tipo: 0,80 m

Estado: Deficiente

**CALZADA**

Ancho: 3.50 m

Nº carriles: 1

Sentidos: 1

Vía servicio: NO

Estado:

Material: MBC

**APARCAMIENTOS**

Regulado:

Tipo: Línea ilegal

**CARRIL BICI**

Ancho:

Sentidos:

Separador:

**MEDIANA**

Ancho:

Tipo:

Transitable:

**FOTO**



Código: S-12

Nombre vía: C/ Los Álamos

Tramo: Único

**ACERAS**

Ancho tipo: 0,80 m

Estado: Deficiente

**CALZADA**

Ancho: 5,00 m

Nº carriles: 2

Sentidos: 2

Vía servicio: NO

Estado:

Material: MBC

**APARCAMIENTOS**

Regulado:

Tipo:

**CARRIL BICI**

Ancho:

Sentidos:

Separador:

**MEDIANA**

Ancho:

Tipo:

Transitable:

**FOTO**



Código: S-13

Nombre vía: C/ Dragos

Tramo: Único

**ACERAS**

Ancho tipo: 0,00 m Estado: Deficiente

**CALZADA**

Ancho: 5,00 m Nº carriles: 2 Sentidos: 2  
Vía servicio: NO Estado: Material: MBC

**APARCAMIENTOS**

Regulado: SI Tipo: Línea

**CARRIL BICI**

Ancho: Sentidos: Separador:

**MEDIANA**

Ancho: Tipo: Transitable:

**FOTO**





Código: S-14

Nombre vía: C/ Robles

Tramo: Único

**ACERAS**

Ancho tipo: Estado: No existe

**CALZADA**

Ancho: 8,00 m

Nº carriles: 2

Sentidos: 2

Vía servicio: NO

Estado:

Material: MBC

**APARCAMIENTOS**

Regulado:

Tipo: Línea ilegal

**CARRIL BICI**

Ancho:

Sentidos:

Separador:

**MEDIANA**

Ancho:

Tipo:

Transitable:

**FOTO**





Código: S-15

Nombre vía: C/ Cedros

Tramo: Único

**ACERAS**

Ancho tipo: 2,50 m

Estado: Buen estado

**CALZADA**

Ancho: 6,00 m

Nº carriles: 2

Sentidos: 2

Vía servicio: NO

Estado:

Material: MBC

**APARCAMIENTOS**

Regulado: SI

Tipo: Línea

**CARRIL BICI**

Ancho:

Sentidos:

Separador:

**MEDIANA**

Ancho:

Tipo:

Transitable:

**FOTO**



Código: S-16

Nombre vía: C/ Quejigos

Tramo: Único

**ACERAS**

Ancho tipo: 1,00 m

Estado: Deficiente

**CALZADA**

Ancho: 7,00 m

Nº carriles: 2

Sentidos: 2

Vía servicio: NO

Estado:

Material: MBC

**APARCAMIENTOS**

Regulado: NO

Tipo: Línea ilegal

**CARRIL BICI**

Ancho:

Sentidos:

Separador:

**MEDIANA**

Ancho:

Tipo:

Transitable:

**FOTO**



Código: S-17

Nombre vía: C/ Tamarindo- C/ Árbol Navidad

Tramo: Único

**ACERAS**

Ancho tipo: 1,00 m

Estado: Buen estado

**CALZADA**

Ancho: 7,00 m

Nº carriles: 1

Sentidos: 1

Vía servicio: NO

Estado:

Material: MBC

**APARCAMIENTOS**

Regulado:

Tipo: Línea ilegal

**CARRIL BICI**

Ancho:

Sentidos:

Separador:

**MEDIANA**

Ancho:

Tipo:

Transitable:

**FOTO**



Código: S-18

Nombre vía: C/ Cerezo

Tramo: Único

**ACERAS**

Ancho tipo: 1,50 m

Estado: Buen estado

**CALZADA**

Ancho: 7,00 m

Nº carriles: 1

Sentidos: 1

Vía servicio: NO

Estado:

Material: MBC

**APARCAMIENTOS**

Regulado: SI

Tipo: Línea

**CARRIL BICI**

Ancho:

Sentidos:

Separador:

**MEDIANA**

Ancho:

Tipo:

Transitable:

**FOTO**





Código: S-19

Nombre vía: C/ Naranjo

Tramo: Único

**ACERAS**

Ancho tipo: 1,50 m

Estado: Buen estado

**CALZADA**

Ancho: 7,00 m

Nº carriles: 1

Sentidos: 1

Vía servicio: NO

Estado:

Material: MBC

**APARCAMIENTOS**

Regulado:

Tipo: Línea no regulado

**CARRIL BICI**

Ancho:

Sentidos:

Separador:

**MEDIANA**

Ancho:

Tipo:

Transitable:

**FOTO**





Código: S-20

Nombre vía: C/ Limón

Tramo: Único

**ACERAS**

Ancho tipo: 0,800 m

Estado: Deficiente

**CALZADA**

Ancho: 4,50 m

Nº carriles: 2

Sentidos: 2

Vía servicio: NO

Estado:

Material: MBC

**APARCAMIENTOS**

Regulado:

Tipo:

**CARRIL BICI**

Ancho:

Sentidos:

Separador:

**MEDIANA**

Ancho:

Tipo:

Transitable:

**FOTO**



Código: S-21

Nombre vía: C/ Chaparro

Tramo: Único

**ACERAS**

Ancho tipo: 0,00 m

Estado: Deficiente

**CALZADA**

Ancho: 7,50 m

Nº carriles: 1

Sentidos: 1

Vía servicio: NO

Estado:

Material: MBC

**APARCAMIENTOS**

Regulado: SI

Tipo: Linea

**CARRIL BICI**

Ancho:

Sentidos:

Separador:

**MEDIANA**

Ancho:

Tipo:

Transitable:

**FOTO**



Código: S-22

Nombre vía: Avda. de las Flores

Tramo: Único

**ACERAS**

Ancho tipo: 1,00 m min      Estado: Mejorable

**CALZADA**

Ancho: 6,700 m      Nº carriles: 2      Sentidos: 2  
Vía servicio: NO      Estado:      Material: MBC

**APARCAMIENTOS**

Regulado: SI      Tipo: Línea/Batería

**CARRIL BICI**

Ancho:      Sentidos:      Separador:

**MEDIANA**

Ancho:      Tipo:      Transitable:

**FOTO**



Código: S-23

Nombre vía: Avda. Italia

Tramo: Único

**ACERAS**

Ancho tipo: 2,00 m

Estado: Buen estado

**CALZADA**

Ancho: 11,00 m

Nº carriles: 2

Sentidos: 2

Vía servicio: NO

Estado:

Material: MBC

**APARCAMIENTOS**

Regulado: SI

Tipo: Batería

**CARRIL BICI**

Ancho:

Sentidos:

Separador:

**MEDIANA**

Ancho:

Tipo:

Transitable:

**FOTO**





Código: S-24

Nombre vía: Avda. Alemania

Tramo: Único

**ACERAS**

Ancho tipo: 2,00 m

Estado: Buen estado

**CALZADA**

Ancho: 7,00 m

Nº carriles: 2

Sentidos: 2

Vía servicio: NO

Estado:

Material: MBC

**APARCAMIENTOS**

Regulado: SI

Tipo: Batería

**CARRIL BICI**

Ancho:

Sentidos:

Separador:

**MEDIANA**

Ancho:

Tipo:

Transitable:

**FOTO**





Código: S-25

Nombre vía: Avda. Bélgica

Tramo: Único

**ACERAS**

Ancho tipo: 2,00 m

Estado: Buen estado

**CALZADA**

Ancho: 7,00 m

Nº carriles: 2

Sentidos: 2

Vía servicio: NO

Estado:

Material: MBC

**APARCAMIENTOS**

Regulado: SI

Tipo: Batería / Línea

**CARRIL BICI**

Ancho:

Sentidos:

Separador:

**MEDIANA**

Ancho:

Tipo:

Transitable:

**FOTO**



Código: S-26

Nombre vía: C/ Costa Rinconcillo Playa

Tramo: Único

**ACERAS**

Ancho tipo:3,00 m

Estado: Buen estado

**CALZADA**

Ancho: 4,00 m

Nº carriles: 2

Sentidos: 2

Vía servicio: NO

Estado:

Material: MBC

**APARCAMIENTOS**

Regulado: SI

Tipo:Batería /Línea

**CARRIL BICI**

Ancho:

Sentidos:

Separador:

**MEDIANA**

Ancho:

Tipo:

Transitable:

**FOTO**



Código: S-27

Nombre vía: C/ Ramón De Algeciras

Tramo: Único

**ACERAS**

Ancho tipo: 2,00 m

Estado: Buen estado

**CALZADA**

Ancho: 16,00 m

Nº carriles: 4

Sentidos: 2

Vía servicio: NO

Estado:

Material: MBC

**APARCAMIENTOS**

Regulado: SI

Tipo: Batería

**CARRIL BICI**

Ancho:

Sentidos:

Separador:

**MEDIANA**

Ancho:

Tipo:

Transitable:

**FOTO**



Código: S-28

Nombre vía: C/ Misionera Concepcionistas

Tramo: Único

**ACERAS**

Ancho tipo: 2,00 m

Estado: Buen estado

**CALZADA**

Ancho: 8,00 m

Nº carriles: 2

Sentidos: 2

Vía servicio: NO

Estado:

Material: MBC

**APARCAMIENTOS**

Regulado: SI

Tipo: Batería

**CARRIL BICI**

Ancho:

Sentidos:

Separador:

**MEDIANA**

Ancho:

Tipo:

Transitable:

**FOTO**





Código: S-29

Nombre vía: C/ Benito Daza

Tramo: Único

**ACERAS**

Ancho tipo:1,00 m

Estado: Deficiente

**CALZADA**

Ancho: 6,50 m

Nº carriles: 2

Sentidos: 2

Vía servicio: NO

Estado:

Material: MBC

**APARCAMIENTOS**

Regulado:

Tipo:Línea ilegal

**CARRIL BICI**

Ancho:

Sentidos:

Separador:

**MEDIANA**

Ancho:

Tipo:

Transitable:

**FOTO**





Código: S-30

Nombre vía: Avda. Vistamar

Tramo: Único

**ACERAS**

Ancho tipo: 1,50 m

Estado: Deficiente

**CALZADA**

Ancho: 7,50 m

Nº carriles: 2

Sentidos: 2

Vía servicio: NO

Estado:

Material: MBC

**APARCAMIENTOS**

Regulado: SI

Tipo: Línea

**CARRIL BICI**

Ancho:

Sentidos:

Separador:

**MEDIANA**

Ancho:

Tipo:

Transitable:

**FOTO**



Código: S-31

Nombre vía: C/ Gardenia

Tramo: Único

**ACERAS**

Ancho tipo: 1,50 m

Estado: Buen estado

**CALZADA**

Ancho: 7,50 m

Nº carriles: 2

Sentidos: 2

Vía servicio: NO

Estado:

Material: MBC

**APARCAMIENTOS**

Regulado: SI

Tipo: Línea

**CARRIL BICI**

Ancho:

Sentidos:

Separador:

**MEDIANA**

Ancho:

Tipo:

Transitable:

**FOTO**



Código: S-32

Nombre vía: Avda. América

Tramo: I

**ACERAS**

Ancho tipo: 2,50 m

Estado: Buen estado

**CALZADA**

Ancho: 8,00 m

Nº carriles: 2

Sentidos: 2

Vía servicio: NO

Estado:

Material: MBC

**APARCAMIENTOS**

Regulado: SI

Tipo: Línea/Batería

**CARRIL BICI**

Ancho:

Sentidos:

Separador:

**MEDIANA**

Ancho:

Tipo:

Transitable:

**FOTO**



Código: S-33

Nombre vía: Avda. América

Tramo: II

**ACERAS**

Ancho tipo: 2,50 m

Estado: Buen estado

**CALZADA**

Ancho: 8,00 m

Nº carriles: 2

Sentidos: 2

Vía servicio: NO

Estado:

Material: MBC

**APARCAMIENTOS**

Regulado: SI

Tipo: Línea/Batería

**CARRIL BICI**

Ancho:

Sentidos:

Separador:

**MEDIANA**

Ancho:

Tipo:

Transitable:

**FOTO**





Código: S-34

Nombre vía: Avda. Oceanía

Tramo: Único

**ACERAS**

Ancho tipo: 2,50 m

Estado: Buen estado

**CALZADA**

Ancho: 8,00 m

Nº carriles: 2

Sentidos: 2

Vía servicio: NO

Estado:

Material: MBC

**APARCAMIENTOS**

Regulado: SI

Tipo: Línea

**CARRIL BICI**

Ancho:

Sentidos:

Separador:

**MEDIANA**

Ancho:

Tipo:

Transitable:

**FOTO**





Código: S-35

Nombre vía: Avda. Europa

Tramo: Único

**ACERAS**

Ancho tipo: 2,50 m

Estado: Buen estado

**CALZADA**

Ancho: 16,00 m

Nº carriles: 4

Sentidos: 2

Vía servicio: NO

Estado:

Material: MBC

**APARCAMIENTOS**

Regulado: SI

Tipo: Línea

**CARRIL BICI**

Ancho:

Sentidos:

Separador:

**MEDIANA**

Ancho: 0,5

Tipo: HOMIGON

Transitable: NO

**FOTO**



Código: S-36

Nombre vía: C/ Fco. Riera

Tramo: I

**ACERAS**

Ancho tipo: 2,00 m

Estado: Mejorable

**CALZADA**

Ancho: 16,00 m

Nº carriles: 2

Sentidos: 2

Vía servicio: NO

Estado:

Material: MBC

**APARCAMIENTOS**

Regulado: SI

Tipo: Línea/Batería

**CARRIL BICI**

Ancho:

Sentidos:

Separador:

**MEDIANA**

Ancho: 0,5

Tipo:

Transitable:

**FOTO**



Código: S-37

Nombre vía: C/ Fco. Riera

Tramo: II

**ACERAS**

Ancho tipo: 2,00 m

Estado: Buen estado

**CALZADA**

Ancho: 10,00 m

Nº carriles: 2

Sentidos: 2

Vía servicio: NO

Estado:

Material: MBC

**APARCAMIENTOS**

Regulado: SI

Tipo: Línea

**CARRIL BICI**

Ancho:

Sentidos:

Separador:

**MEDIANA**

Ancho: 0,5

Tipo:

Transitable:

**FOTO**



Código: S-38

Nombre vía: Avda. Asia

Tramo: Único

**ACERAS**

Ancho tipo: 2,50 m

Estado: Buen estado

**CALZADA**

Ancho: 7,00 m

Nº carriles: 2

Sentidos: 2

Vía servicio: NO

Estado:

Material: MBC

**APARCAMIENTOS**

Regulado: SI

Tipo: Línea

**CARRIL BICI**

Ancho:

Sentidos:

Separador:

**MEDIANA**

Ancho: 0,5

Tipo:

Transitable:

**FOTO**





Código: S-39

Nombre vía: C/ Cabo Creus

Tramo: Único

**ACERAS**

Ancho tipo: 1 m min/no existe Estado: Mejorable

**CALZADA**

Ancho: 6,2 m

Nº carriles: 2

Sentidos: 2

Vía servicio: NO

Estado:

Material: MBC

**APARCAMIENTOS**

Regulado: SI

Tipo:Línea

**CARRIL BICI**

Ancho:

Sentidos:

Separador:

**MEDIANA**

Ancho:

Tipo:

Transitable:

**FOTO**





Código: S-40

Nombre vía: C/ Volantes

Tramo: Único

**ACERAS**

Ancho tipo: 2,50 m

Estado: Buen estado

**CALZADA**

Ancho: 8,00 m

Nº carriles: 4

Sentidos: 2

Vía servicio: NO

Estado:

Material: MBC

**APARCAMIENTOS**

Regulado: SI

Tipo: Línea / Batería

**CARRIL BICI**

Ancho:

Sentidos:

Separador:

**MEDIANA**

Ancho: 0,5

Tipo: TERRIZO

Transitable: NO

**FOTO**



Código: S-41

Nombre vía: C/ Salvador Cabrera Pescador

Tramo: Único

**ACERAS**

Ancho tipo: 2,50 m

Estado: Buen estado

**CALZADA**

Ancho: 6,00 m

Nº carriles: 1

Sentidos: 1

Vía servicio: NO

Estado:

Material: MBC

**APARCAMIENTOS**

Regulado: SI

Tipo: Línea

**CARRIL BICI**

Ancho:

Sentidos:

Separador:

**MEDIANA**

Ancho:

Tipo:

Transitable:

**FOTO**



Código: S-42

Nombre vía: C/ Julia Guerra

Tramo: Único

**ACERAS**

Ancho tipo: 0,00 m

Estado: Deficiente

**CALZADA**

Ancho: 6,00 m

Nº carriles: 1

Sentidos: 1

Vía servicio: NO

Estado:

Material: MBC

**APARCAMIENTOS**

Regulado: SI

Tipo: Batería

**CARRIL BICI**

Ancho:

Sentidos:

Separador:

**MEDIANA**

Ancho:

Tipo:

Transitable:

**FOTO**





Código: S-43

Nombre vía: C/ Millán Picazo

Tramo: Único

**ACERAS**

Ancho tipo: 2,00 m

Estado: Buen estado

**CALZADA**

Ancho: 6,00 m

Nº carriles: 1

Sentidos: 1

Vía servicio: NO

Estado:

Material: MBC

**APARCAMIENTOS**

Regulado: SI

Tipo: Línea

**CARRIL BICI**

Ancho:

Sentidos:

Separador:

**MEDIANA**

Ancho:

Tipo:

Transitable:

**FOTO**



Código: S-44

Nombre vía: C/ Jacinto Benavente

Tramo: Único

**ACERAS**

Ancho tipo: 2,00 m

Estado: Buen estado

**CALZADA**

Ancho: 5,00 m

Nº carriles: 1

Sentidos: 1

Vía servicio: NO

Estado:

Material: MBC

**APARCAMIENTOS**

Regulado: SI

Tipo: Línea

**CARRIL BICI**

Ancho:

Sentidos:

Separador:

**MEDIANA**

Ancho:

Tipo:

Transitable:

**FOTO**





Código: S-45

Nombre vía: C/ Hermanos Portilla

Tramo: Único

**ACERAS**

Ancho tipo: 1,50 m

Estado: Buen estado

**CALZADA**

Ancho: 5,50 m

Nº carriles: 2

Sentidos: 2

Vía servicio: NO

Estado:

Material: MBC

**APARCAMIENTOS**

Regulado: SI

Tipo: Línea

**CARRIL BICI**

Ancho: 2,50 m

Sentidos: 2

Separador: NO

**MEDIANA**

Ancho:

Tipo:

Transitable:

**FOTO**



Código: S-46

Nombre vía: C/ Susana Marcos

Tramo: Único

**ACERAS**

Ancho tipo: 2,00 m

Estado: Buen estado

**CALZADA**

Ancho: 6,00 m

Nº carriles: 1

Sentidos: 1

Vía servicio: NO

Estado:

Material: MBC

**APARCAMIENTOS**

Regulado: SI

Tipo: Batería Oblicua

**CARRIL BICI**

Ancho:

Sentidos:

Separador:

**MEDIANA**

Ancho:

Tipo:

Transitable:

**FOTO**



Código: S-47

Nombre vía: C/ Fermín Salvoechea

Tramo: Único

**ACERAS**

Ancho tipo: 2,00 m

Estado: Buen estado

**CALZADA**

Ancho: 5,00 m

Nº carriles: 1

Sentidos: 1

Vía servicio: NO

Estado:

Material: MBC

**APARCAMIENTOS**

Regulado: SI

Tipo: Línea

**CARRIL BICI**

Ancho:

Sentidos:

Separador:

**MEDIANA**

Ancho:

Tipo:

Transitable:

**FOTO**





Código: S-48

Nombre vía: C/ Capitán Ontañón

Tramo: I

**ACERAS**

Ancho tipo: 2,80 m. min

Estado: Buen estado

**CALZADA**

Ancho: 7,50 m

Nº carriles: 1

Sentidos: 1

Vía servicio: NO

Estado:

Material: MBC

**APARCAMIENTOS**

Regulado: SI

Tipo: Reservados

**CARRIL BICI**

Ancho:

Sentidos:

Separador:

**MEDIANA**

Ancho:

Tipo:

Transitable:

**FOTO**



Código: S-49

Nombre vía: C/ Capitán Ontañón

Tramo: II

**ACERAS**

Ancho tipo: 2,00 m. min

Estado: Buen estado

**CALZADA**

Ancho: 3,50 m

Nº carriles: 2

Sentidos: 2

Vía servicio: NO

Estado:

Material: MBC

**APARCAMIENTOS**

Regulado: SI

Tipo: Linea

**CARRIL BICI**

Ancho: 2,50 m

Sentidos: 2

Separador: NO

**MEDIANA**

Ancho:

Tipo:

Transitable:

**FOTO**





Código: S-50

Nombre vía: C/ Capitán Ontañón

Tramo: III

**ACERAS**

Ancho tipo: 2,00 m. min

Estado: Buen estado

**CALZADA**

Ancho: 7,50 m

Nº carriles: 2

Sentidos: 2

Vía servicio: NO

Estado:

Material: MBC

**APARCAMIENTOS**

Regulado:

Tipo:

**CARRIL BICI**

Ancho: 2,50 m

Sentidos: 2

Separador: NO

**MEDIANA**

Ancho:

Tipo:

Transitable:

**FOTO**



Código: S-51

Nombre vía: C/ Ramón y Cajal

Tramo: Único

**ACERAS**

Ancho tipo: 2,00 m. min

Estado: Buen estado

**CALZADA**

Ancho: 4,00 m

Nº carriles: 1

Sentidos: 1

Vía servicio: NO

Estado:

Material: MBC

**APARCAMIENTOS**

Regulado: SI

Tipo: Línea

**CARRIL BICI**

Ancho:

Sentidos:

Separador:

**MEDIANA**

Ancho:

Tipo:

Transitable:

**FOTO**



Código: S-52

Nombre vía: C/ Fernando IV

Tramo: Único

**ACERAS**

Ancho tipo: 1,50 m. min

Estado: Buen estado

**CALZADA**

Ancho: 3,50 m

Nº carriles: 1

Sentidos: 1

Vía servicio: NO

Estado:

Material: MBC

**APARCAMIENTOS**

Regulado: SI

Tipo: Línea

**CARRIL BICI**

Ancho:

Sentidos:

Separador:

**MEDIANA**

Ancho:

Tipo:

Transitable:

**FOTO**



Código: S-53

Nombre vía: C/ Rafael Argeles

Tramo: Único

**ACERAS**

Ancho tipo: 1,50 m. min

Estado: Buen estado

**CALZADA**

Ancho: 4,50 m

Nº carriles: 2

Sentidos: 2

Vía servicio: NO

Estado:

Material: MBC

**APARCAMIENTOS**

Regulado: SI

Tipo: Línea

**CARRIL BICI**

Ancho:

Sentidos:

Separador:

**MEDIANA**

Ancho:

Tipo:

Transitable:

**FOTO**





Código: S-54

Nombre vía: C/ Ramón Puyol

Tramo: Único

**ACERAS**

Ancho tipo: 2,00 m

Estado: Buen estado

**CALZADA**

Ancho: 10,00 m

Nº carriles: 2

Sentidos: 2

Vía servicio: NO

Estado:

Material: MBC

**APARCAMIENTOS**

Regulado: SI

Tipo: Línea

**CARRIL BICI**

Ancho:

Sentidos:

Separador:

**MEDIANA**

Ancho:

Tipo:

Transitable:

**FOTO**





Código: S-55

Nombre vía: C/ Fray Bartolomé

Tramo: Único

**ACERAS**

Ancho tipo: 2,00 m

Estado: Buen estado

**CALZADA**

Ancho: 6,00 m

Nº carriles: 2

Sentidos: 2

Vía servicio: NO

Estado:

Material: MBC

**APARCAMIENTOS**

Regulado: SI

Tipo: Línea

**CARRIL BICI**

Ancho:

Sentidos:

Separador:

**MEDIANA**

Ancho:

Tipo:

Transitable:

**FOTO**



Código: S-56

Nombre vía: C/ Playa Algetares

Tramo: Único

**ACERAS**

Ancho tipo: 1,50 m min      Estado: Bueno

**CALZADA**

Ancho: 8,000 m      Nº carriles: 2      Sentidos: 2  
Vía servicio: NO      Estado:      Material: MBC

**APARCAMIENTOS**

Regulado: SI      Tipo: Línea

**CARRIL BICI**

Ancho:      Sentidos:      Separador:

**MEDIANA**

Ancho:      Tipo:      Transitable:

**FOTO**



Código: S-57

Nombre vía: C/ Fuentenueva

Tramo: Único

**ACERAS**

Ancho tipo: 1,50 m min

Estado: Buen estado

**CALZADA**

Ancho: 4,00 m

Nº carriles: 1

Sentidos: 1

Vía servicio: NO

Estado:

Material: MBC

**APARCAMIENTOS**

Regulado: SI

Tipo: Línea

**CARRIL BICI**

Ancho:

Sentidos:

Separador:

**MEDIANA**

Ancho:

Tipo:

Transitable:

**FOTO**



Código: S-58

Nombre vía: C/ M<sup>a</sup> Auxiliadora

Tramo: Único

**ACERAS**

Ancho tipo: 1,50 m min

Estado: Buen estado

**CALZADA**

Ancho: 4,00 m

Nº carriles: 1

Sentidos: 1

Vía servicio: NO

Estado:

Material: MBC

**APARCAMIENTOS**

Regulado: SI

Tipo: Línea/Batería oblicua

**CARRIL BICI**

Ancho:

Sentidos:

Separador:

**MEDIANA**

Ancho:

Tipo:

Transitable:

**FOTO**





Código: S-59

Nombre vía: C/ José Román

Tramo: Único

**ACERAS**

Ancho tipo: 0,85 m min

Estado: Pavimento y acerado con deformaciones

**CALZADA**

Ancho: 3,00 m

Vía servicio: NO

Nº carriles: 1

Estado:

Sentidos: 1

Material:  
adoquín

**APARCAMIENTOS**

Regulado:

Tipo:

**CARRIL BICI**

Ancho:

Sentidos:

Separador:

**MEDIANA**

Ancho:

Tipo:

Transitable:

**FOTO**





Código: S-60

Nombre vía: C/ Montereros

Tramo: Único

**ACERAS**

Ancho tipo: 1,00 m min

Estado: Buen estado

**CALZADA**

Ancho: 3,00 m

Nº carriles: 1

Sentidos: 1

Vía servicio: NO

Estado:

Material:  
adoquín

**APARCAMIENTOS**

Regulado:

Tipo:

**CARRIL BICI**

Ancho:

Sentidos:

Separador:

**MEDIANA**

Ancho:

Tipo:

Transitable:

**FOTO**



Código: S-61

Nombre vía: C/ Tte. Miranda

Tramo: I

**ACERAS**

Ancho tipo: 1,00 m

Estado: Buen estado

**CALZADA**

Ancho: 3,00 m

Nº carriles: 1

Sentidos: 1

Vía servicio: NO

Estado:

Material: adoquín

**APARCAMIENTOS**

Regulado:

Tipo: RESERVADO Línea

**CARRIL BICI**

Ancho:

Sentidos:

Separador:

**MEDIANA**

Ancho:

Tipo:

Transitable:

**FOTO**



Código: S-62

Nombre vía: C/ Tte. Miranda

Tramo: II

**ACERAS**

Ancho tipo: 1,00 m min

Estado: Buen estado

**CALZADA**

Ancho: 4,00 m

Nº carriles: 1

Sentidos: 1

Vía servicio: NO

Estado:

Material: adoquín

**APARCAMIENTOS**

Regulado: SI

Tipo: Línea

**CARRIL BICI**

Ancho:

Sentidos:

Separador:

**MEDIANA**

Ancho:

Tipo:

Transitable:

**FOTO**



Código: S-63

Nombre vía: C/ Tte. Miranda

Tramo: III

**ACERAS**

Ancho tipo: 1,00 m min

Estado: Mal estado

**CALZADA**

Ancho: 7,00 m

Nº carriles: 1

Sentidos: 1

Vía servicio: NO

Estado:

Material: adoquín

**APARCAMIENTOS**

Regulado: SI

Tipo: Línea

**CARRIL BICI**

Ancho:

Sentidos:

Separador:

**MEDIANA**

Ancho:

Tipo:

Transitable:

**FOTO**



Código: S-64

Nombre vía: C/ Tte. Miranda

Tramo: IV

**ACERAS**

Ancho tipo: 1,00 m min      Estado: Buen estado

**CALZADA**

Ancho: 3,00 m      Nº carriles: 1      Sentidos: 1  
Vía servicio: NO      Estado:      Material: adoquín

**APARCAMIENTOS**

Regulado: SI      Tipo: Linea

**CARRIL BICI**

Ancho:      Sentidos:      Separador:

**MEDIANA**

Ancho:      Tipo:      Transitable:

**FOTO**





Código: S-65

Nombre vía: C/ General Castaños

Tramo: Único

**ACERAS**

Ancho tipo: 1,00 m min

Estado: Buen estado

**CALZADA**

Ancho: 3,50 m

Nº carriles: 1

Sentidos: 1

Vía servicio: NO

Estado:

Material: MBC

**APARCAMIENTOS**

Regulado: SI

Tipo: Línea

**CARRIL BICI**

Ancho:

Sentidos:

Separador:

**MEDIANA**

Ancho:

Tipo:

Transitable:

**FOTO**



Código: S-66

Nombre vía: C/ Cristóbal Colón

Tramo: Único

**ACERAS**

Ancho tipo: 1,00 m min

Estado: Buen estado

**CALZADA**

Ancho: 3,00 m

Nº carriles: 1

Sentidos: 1

Vía servicio: NO

Estado:

Material: Adoquín

**APARCAMIENTOS**

Regulado:

Tipo:

**CARRIL BICI**

Ancho:

Sentidos:

Separador:


**MEDIANA**

Ancho:

Tipo:

Transitable:

**FOTO**



Código: S-67

Nombre vía: C/ Cánovas del Castillo

Tramo: Único

**ACERAS**

Ancho tipo: 2,40 m min

Estado: Buen estado

**CALZADA**

Ancho: 3,00 m

Nº carriles: 1

Sentidos: 1

Vía servicio: NO

Estado:

Material: MBC

**APARCAMIENTOS**

Regulado:

Tipo:

**CARRIL BICI**

Ancho:

Sentidos:

Separador:

**MEDIANA**

Ancho:

Tipo:

Transitable:

**FOTO**



Código: S-68

Nombre vía: C/ Andalucía

Tramo: I

**ACERAS**

Ancho tipo: 1,00 m min

Estado: Deficiente

**CALZADA**

Ancho: 5,00 m

Nº carriles: 2

Sentidos: 2

Vía servicio: NO

Estado:

Material: MBC

**APARCAMIENTOS**

Regulado: SI

Tipo: Línea

**CARRIL BICI**

Ancho:

Sentidos:

Separador:

**MEDIANA**

Ancho:

Tipo:

Transitable:

**FOTO**





Código: S-69

Nombre vía: C/ Andalucía

Tramo: II

**ACERAS**

Ancho tipo: 1,00 m min

Estado: Deficiente

**CALZADA**

Ancho: 8,00 m

Nº carriles: 2

Sentidos: 2

Vía servicio: NO

Estado:

Material: MBC

**APARCAMIENTOS**

Regulado: SI

Tipo: Línea

**CARRIL BICI**

Ancho:

Sentidos:

Separador:

**MEDIANA**

Ancho:

Tipo:

Transitable:

**FOTO**





Código: S-70

Nombre vía: C/ Andalucía

Tramo: III

**ACERAS**

Ancho tipo: 1,00 m min

Estado: Deficiente

**CALZADA**

Ancho: 5,00 m

Nº carriles: 2

Sentidos: 2

Vía servicio: NO

Estado:

Material: MBC

**APARCAMIENTOS**

Regulado: SI

Tipo: Línea

**CARRIL BICI**

Ancho:

Sentidos:

Separador:

**MEDIANA**

Ancho:

Tipo:

Transitable:

**FOTO**



Código: S-71

Nombre vía: C/ Los Arcos

Tramo: Único

**ACERAS**

Ancho tipo: 0,80 m min

Estado: Deficiente

**CALZADA**

Ancho: 4,50 m

Nº carriles: 2

Sentidos: 2

Vía servicio:

Estado:

Material: MBC

**APARCAMIENTOS**

Regulado: NO

Tipo: Línea ilegal

**CARRIL BICI**

Ancho:

Sentidos:

Separador:

**MEDIANA**

Ancho:

Tipo:

Transitable:

**FOTO**



Código: S-72

Nombre vía: C/ Segre

Tramo: Único

**ACERAS**

Ancho tipo: 1,50 m min

Estado: Deficiente

**CALZADA**

Ancho: 6,00 m

Nº carriles: 2

Sentidos: 2

Vía servicio: no

Estado:

Material: MBC

**APARCAMIENTOS**

Regulado: si

Tipo: Línea

**CARRIL BICI**

Ancho:

Sentidos:

Separador:

**MEDIANA**

Ancho:

Tipo:

Transitable:

**FOTO**



Código: S-73

Nombre vía: C/ Espiritu Santo

Tramo: Único

**ACERAS**

Ancho tipo: 1,50 m min

Estado: Deficiente

**CALZADA**

Ancho: 6,00 m

Nº carriles: 2

Sentidos: 2

Vía servicio: NO

Estado:

Material: MBC

**APARCAMIENTOS**

Regulado: SI

Tipo: Línea

**CARRIL BICI**

Ancho:

Sentidos:

Separador:

**MEDIANA**

Ancho:

Tipo:

Transitable:

**FOTO**



Código: S-74

Nombre vía: C/ Guadiana

Tramo: Único

**ACERAS**

Ancho tipo: 1,50 m min      Estado: Deficiente

**CALZADA**

Ancho: 6,00 m      Nº carriles: 2      Sentidos: 2  
Vía servicio: NO      Estado:      Material: MBC

**APARCAMIENTOS**

Regulado: SI      Tipo: Línea

**CARRIL BICI**

Ancho:      Sentidos:      Separador:

**MEDIANA**

Ancho:      Tipo:      Transitable:

**FOTO**





Código: S-75

Nombre vía: **C/ Guadalquivir**

Tramo: Único

**ACERAS**

Ancho tipo: 2,00 m min

Estado: Deficiente

**CALZADA**

Ancho: 3,00 m

Nº carriles: 2

Sentidos: 2

Vía servicio: NO

Estado:

Material: MBC

**APARCAMIENTOS**

Regulado: SI

Tipo: Línea

**CARRIL BICI**

Ancho:

Sentidos:

Separador:

**MEDIANA**

Ancho:

Tipo:

Transitable:

**FOTO**



Código: S-76

Nombre vía: **C/ Duero**

Tramo: Único

**ACERAS**

Ancho tipo: 1,00 m min

Estado: Deficiente

**CALZADA**

Ancho: 6,00 m

Nº carriles: 2

Sentidos: 1

Vía servicio: NO

Estado:

Material: MBC

**APARCAMIENTOS**

Regulado: SI

Tipo: Línea

**CARRIL BICI**

Ancho:

Sentidos:

Separador:

**MEDIANA**

Ancho:

Tipo:

Transitable:

**FOTO**



Código: S-77

Nombre vía: C/ Ubrique

Tramo: Único

**ACERAS**

Ancho tipo: 1,50 m min

Estado: Bueno

**CALZADA**

Ancho: 3,00 m

Nº carriles: 2

Sentidos: 2

Vía servicio: NO

Estado:

Material: MBC

**APARCAMIENTOS**

Regulado: SI

Tipo: Línea/ Batería

**CARRIL BICI**

Ancho:

Sentidos:

Separador:

**MEDIANA**

Ancho:

Tipo:

Transitable:

**FOTO**



Código: S-78

Nombre vía: C/ Agustín Moriche

Tramo: Único

**ACERAS**

Ancho tipo: 1,00 m min Estado: Bueno

**CALZADA**

Ancho: 3,00 m Nº carriles: 2 Sentidos: 2  
Vía servicio: NO Estado: Material: MBC

**APARCAMIENTOS**

Regulado: SI Tipo: Línea

**CARRIL BICI**

Ancho: Sentidos: Separador:

**MEDIANA**

Ancho: Tipo: Transitable:

**FOTO**





Código: S-79

Nombre vía: C/ San Fernando

Tramo: Único

**ACERAS**

Ancho tipo: 1,00 m min Estado: Deficiente

**CALZADA**

Ancho: 5,00 m Nº carriles: 2 Sentidos: 2  
Vía servicio: NO Estado: Material: MBC

**APARCAMIENTOS**

Regulado: SI Tipo: Línea

**CARRIL BICI**

Ancho: Sentidos: Separador:

**MEDIANA**

Ancho: Tipo: Transitable:

**FOTO**





Código: S-80

Nombre vía: C/ Carteya

Tramo: Único

**ACERAS**

Ancho tipo: 1,00 m min Estado: Bueno

**CALZADA**

Ancho: 6,00 m Nº carriles: 2 Sentidos: 2  
Vía servicio: NO Estado: Material: MBC

**APARCAMIENTOS**

Regulado: SI Tipo: Línea

**CARRIL BICI**

Ancho: Sentidos: Separador:

**MEDIANA**

Ancho: Tipo: Transitable:

**FOTO**



Código: S-81

Nombre vía: C/ Aníbal

Tramo: Único

**ACERAS**

Ancho tipo: 1,00 m min Estado: Bueno

**CALZADA**

Ancho: 5,00 m Nº carriles: 1 Sentidos: 1  
Vía servicio: NO Estado: Material: MBC

**APARCAMIENTOS**

Regulado: NO Tipo: Línea ilegales

**CARRIL BICI**

Ancho: Sentidos: Separador:

**MEDIANA**

Ancho: Tipo: Transitable:

**FOTO**



Código: S-82

Nombre vía: Avda. del Lince

Tramo: Único

**ACERAS**

Ancho tipo: 1,50 m min                      Estado: Bueno

**CALZADA**

Ancho: 6,00 m                                      Nº carriles: 2                                      Sentidos: 2  
Vía servicio: NO                                      Estado:    Material: MBC

**APARCAMIENTOS**

Regulado: SI    Tipo: Línea

**CARRIL BICI**

Ancho:    Sentidos:    Separador:

**MEDIANA**

Ancho:    Tipo:    Transitable:

**FOTO**



Código: S-83

Nombre vía: C/ Alexander Henderson

Tramo: Único

**ACERAS**

Ancho tipo: 1,00 m min

Estado: Bueno

**CALZADA**

Ancho: 3,00 m

Nº carriles: 1

Sentidos: 1

Vía servicio: NO

Estado:

Material: MBC

**APARCAMIENTOS**

Regulado: SI

Tipo: Línea

**CARRIL BICI**

Ancho:

Sentidos:

Separador:

**MEDIANA**

Ancho:

Tipo:

Transitable:

**FOTO**





Código: S-84

Nombre vía: C/ Reyes Católicos

Tramo: Único

**ACERAS**

Ancho tipo: 1,00 m min Estado: Bueno

**CALZADA**

Ancho: 6,00 m Nº carriles: 2 Sentidos: 2  
Vía servicio: NO Estado: Material: MBC

**APARCAMIENTOS**

Regulado: Tipo: Línea ilegal

**CARRIL BICI**

Ancho: Sentidos: Separador:

**MEDIANA**

Ancho: Tipo: Transitable:

**FOTO**





Código: S-85

Nombre vía: C/ Miguel Hernández

Tramo: Único

**ACERAS**

Ancho tipo: 2,00 m min Estado: Bueno

**CALZADA**

Ancho: 7,00 m Nº carriles: 2 Sentidos: 2  
Vía servicio: NO Estado: Material: MBC

**APARCAMIENTOS**

Regulado: SI Tipo: Línea /Batería

**CARRIL BICI**

Ancho: Sentidos: Separador:

**MEDIANA**

Ancho: Tipo: Transitable:

**FOTO**



Código: S-86

Nombre vía: C/ Fray Junipero Serra

Tramo:

**ACERAS**

Ancho tipo: 1,00 m min Estado: Bueno

**CALZADA**

Ancho: 6,00 m N° carriles: 2 Sentidos: 2  
Vía servicio: NO Estado: Material: MBC

**APARCAMIENTOS**

Regulado: SI Tipo: Linea

**CARRIL BICI**

Ancho: Sentidos: Separador:

**MEDIANA**

Ancho: Tipo: Transitable:

**FOTO**



Código: S-87

Nombre vía: C/ Guadix

Tramo: Único

**ACERAS**

Ancho tipo: 1,50 m min Estado: Bueno

**CALZADA**

Ancho: 6,00 m Nº carriles: 2 Sentidos: 2  
Vía servicio: NO Estado: Material: MBC

**APARCAMIENTOS**

Regulado: SI Tipo: Línea

**CARRIL BICI**

Ancho: Sentidos: Separador:

**MEDIANA**

Ancho: Tipo: Transitable:

**FOTO**



Código: S-88

Nombre vía: C/ José Espronceda

Tramo: Único

**ACERAS**

Ancho tipo: 2,00 m min Estado: Bueno

**CALZADA**

Ancho: 6,00 m Nº carriles: 2 Sentidos: 2  
Vía servicio: NO Estado: Material: MBC

**APARCAMIENTOS**

Regulado: SI Tipo: Batería

**CARRIL BICI**

Ancho: Sentidos: Separador:

**MEDIANA**

Ancho: Tipo: Transitable:

**FOTO**



Código: S-89

Nombre vía: C/ Antonio Machado

Tramo: Único

**ACERAS**

Ancho tipo: 2,50 m min Estado: Bueno

**CALZADA**

Ancho: 7,00 m Nº carriles: 2 Sentidos: 2  
Vía servicio: NO Estado: Material: MBC

**APARCAMIENTOS**

Regulado: SI Tipo: Línea

**CARRIL BICI**

Ancho: Sentidos: Separador:

**MEDIANA**

Ancho: Tipo: Transitable:

**FOTO**





Código: S-90

Nombre vía: C/ Juan Ramón Jiménez

Tramo: Único

**ACERAS**

Ancho tipo: 2,00 m min Estado: Bueno

**CALZADA**

Ancho: 10,00 m Nº carriles: 2 Sentidos: 2  
Vía servicio: NO Estado: Material: MBC

**APARCAMIENTOS**

Regulado: SI Tipo: Batería

**CARRIL BICI**

Ancho: Sentidos: Separador:

**MEDIANA**

Ancho: Tipo: Transitable:

**FOTO**



Código: S-91

Nombre vía: C/ Paco de Lucia

Tramo:

**ACERAS**

Ancho tipo: 10,00 m min Estado: Bueno

**CALZADA**

Ancho: 7,00 m Nº carriles: 2 Sentidos: 2  
Vía servicio: NO Estado: Material: MBC

**APARCAMIENTOS**

Regulado: SI Tipo: Batería

**CARRIL BICI**

Ancho: Sentidos: Separador:

**MEDIANA**

Ancho: Tipo: Transitable:

**FOTO**



Código: S-92

Nombre vía: Ctra. del Cobre

Tramo: Único

**ACERAS**

Ancho tipo: 0,80 m min      Estado: Bueno

**CALZADA**

Ancho: 6,00 m      Nº carriles: 2      Sentidos: 2  
Vía servicio: NO      Estado:      Material: MBC

**APARCAMIENTOS**

Regulado: no      Tipo: Línea ilegal

**CARRIL BICI**

Ancho:      Sentidos:      Separador:

**MEDIANA**

Ancho:      Tipo:      Transitable:

**FOTO**



Código: S-93

Nombre vía: **Cañada de los Tomates**

Tramo: Único

**ACERAS**

Ancho tipo: 0,60 m min                      Estado: Bueno

**CALZADA**

Ancho: 5,00 m                                      Nº carriles: 2                                      Sentidos: 2  
Vía servicio: NO                                      Estado:    Material: MBC

**APARCAMIENTOS**

Regulado: NO                                      Tipo: Línea ilegal

**CARRIL BICI**

Ancho:    Sentidos:    Separador:

**MEDIANA**

Ancho:    Tipo:    Transitable:

**FOTO**





Código: S-94

Nombre vía: **C/ Pastora**

Tramo: Único

**ACERAS**

Ancho tipo: 0,00 m min Estado: Deficiente

**CALZADA**

Ancho: 5,00 m Nº carriles: 2 Sentidos: 2  
Vía servicio: NO Estado: Material: MBC

**APARCAMIENTOS**

Regulado: NO Tipo: Línea ilegal

**CARRIL BICI**

Ancho: Sentidos: Separador:

**MEDIANA**

Ancho: Tipo: Transitable:

**FOTO**





Código: S-95

Nombre vía: C/ Camarón de la Isla

Tramo: Único

**ACERAS**

Ancho tipo: 1,00 m min

Estado: Deficiente

**CALZADA**

Ancho: 4,50 m

Nº carriles: 2

Sentidos: 2

Vía servicio: NO

Estado:

Material: MBC

**APARCAMIENTOS**

Regulado:

Tipo: Línea

**CARRIL BICI**

Ancho:

Sentidos:

Separador:

**MEDIANA**

Ancho: 4,50 – 5,00 m

Tipo: Encauzamiento

Transitable: SI

**FOTO**



Código: S-96

Nombre vía: C/ Chocolate

Tramo: Único

**ACERAS**

Ancho tipo: 1,00 m min Estado: Deficiente

**CALZADA**

Ancho: 6,00 m Nº carriles: 2 Sentidos: 2  
Vía servicio: NO Estado: Material: MBC

**APARCAMIENTOS**

Regulado: Tipo:

**CARRIL BICI**

Ancho: Sentidos: Separador:

**MEDIANA**

Ancho: Tipo: Transitable:

**FOTO**



Código: S-97

Nombre vía: C/ Deimos

Tramo:

**ACERAS**

Ancho tipo: 1,00 m min

Estado: Deficiente

**CALZADA**

Ancho: 8,00 m

Nº carriles: 2

Sentidos: 2

Vía servicio: NO

Estado:

Material: MBC

**APARCAMIENTOS**

Regulado: NO

Tipo: Línea ilegal

**CARRIL BICI**

Ancho:

Sentidos:

Separador:

**MEDIANA**

Ancho:

Tipo:

Transitable:

**FOTO**



Código: S-98

Nombre vía: C/ Donantes de Sangre

Tramo:

**ACERAS**

Ancho tipo: 0,00 m min Estado: Deficiente

**CALZADA**

Ancho: 10,00 m Nº carriles: 2 Sentidos: 2  
Vía servicio: NO Estado: Material: MBC

**APARCAMIENTOS**

Regulado: SI Tipo: Línea

**CARRIL BICI**

Ancho: Sentidos: Separador:

**MEDIANA**

Ancho: Tipo: Transitable:

**FOTO**





Código: S-99

Nombre vía: Avda. Hospital

Tramo: Único

**ACERAS**

Ancho tipo: 1,00 m min Estado: Bueno

**CALZADA**

Ancho: 6,00 m Nº carriles: 2 Sentidos: 2  
Vía servicio: NO Estado: Material: MBC

**APARCAMIENTOS**

Regulado: SI Tipo: Línea

**CARRIL BICI**

Ancho: Sentidos: Separador:

**MEDIANA**

Ancho: Tipo: Transitable:

**FOTO**





Código: S-100

Nombre vía: C/ Venus

Tramo: Único

**ACERAS**

Ancho tipo: 1,00 m min Estado: Bueno

**CALZADA**

Ancho: 6,00 m Nº carriles: 2 Sentidos: 2  
Vía servicio: NO Estado: Material: MBC

**APARCAMIENTOS**

Regulado: SI Tipo: Línea

**CARRIL BICI**

Ancho: 2,50 m Sentidos: 2 Separador: NO

**MEDIANA**

Ancho: Tipo: Transitable:

**FOTO**



Código: S-101

Nombre vía: C/ Avda. 28 Febrero

Tramo: I

**ACERAS**

Ancho tipo: 1,50 m min      Estado: Bueno

**CALZADA**

Ancho: 8,00 m      Nº carriles: 2      Sentidos: 2  
Vía servicio: NO      Estado:      Material: MBC

**APARCAMIENTOS**

Regulado: SI      Tipo: Línea

**CARRIL BICI**

Ancho: 2,50 m      Sentidos: 2      Separador: NO

**MEDIANA**

Ancho:      Tipo:      Transitable:

**FOTO**



Código: S-102

Nombre vía: Avda. 28 Febrero

Tramo: II

**ACERAS**

Ancho tipo: 1,00 m min Estado: Bueno

**CALZADA**

Ancho: 6,00 m Nº carriles: 2 Sentidos: 2  
Vía servicio: NO Estado: Material: MBC

**APARCAMIENTOS**

Regulado: SI Tipo: Línea / Batería

**CARRIL BICI**

Ancho: 2,50 m Sentidos: 2 Separador: NO

**MEDIANA**

Ancho: Tipo: Transitabile:

**FOTO**



Código: S-103

Nombre vía: Avda. Alcalde Paco Esteban

Tramo: III

**ACERAS**

Ancho tipo: 1,50 m min                      Estado: Bueno

**CALZADA**

Ancho: 8,00 m                                      Nº carriles: 2                                      Sentidos: 2  
Vía servicio: NO                                      Estado:    Material: MBC

**APARCAMIENTOS**

Regulado: SI    Tipo: Línea

**CARRIL BICI**

Ancho: 2,50 m    Sentidos: 2    Separador: NO

**MEDIANA**

Ancho:    Tipo:    Transitable:

**FOTO**





Código: S-104

Nombre vía: C/ Batel

Tramo: Único

**ACERAS**

Ancho tipo: 1,00 m min      Estado: Deficiente

**CALZADA**

Ancho: 6,00 m      Nº carriles: 2      Sentidos: 2  
Vía servicio: NO      Estado:      Material: MBC

**APARCAMIENTOS**

Regulado: SI      Tipo: Línea / Batería

**CARRIL BICI**

Ancho:      Sentidos:      Separador:

**MEDIANA**

Ancho:      Tipo:      Transitable:

**FOTO**





Código: S-105

Nombre vía: C/ Pez Espada

Tramo: Único

**ACERAS**

Ancho tipo: 1,50 m min      Estado: Bueno

**CALZADA**

Ancho: 3,50 m      Nº carriles: 1      Sentidos: 1  
Vía servicio: NO      Estado:      Material: MBC

**APARCAMIENTOS**

Regulado: SI      Tipo: Linea

**CARRIL BICI**

Ancho:      Sentidos:      Separador:

**MEDIANA**

Ancho:      Tipo:      Transitabile:

**FOTO**



Código: S-106

Nombre vía: C/ Trainera

Tramo: Único

**ACERAS**

Ancho tipo: 1,50 m min      Estado: Bueno

**CALZADA**

Ancho: 3,50 m      Nº carriles: 1      Sentidos: 1  
Vía servicio: NO      Estado:      Material: MBC

**APARCAMIENTOS**

Regulado: SI      Tipo: Línea

**CARRIL BICI**

Ancho:      Sentidos:      Separador:

**MEDIANA**

Ancho:      Tipo:      Transitable:

**FOTO**



Código: S-107

Nombre vía: C/ Barbo

Tramo: Único

**ACERAS**

Ancho tipo: 1,50 m min      Estado: Bueno

**CALZADA**

Ancho: 3,50 m      Nº carriles: 1      Sentidos: 1  
Vía servicio: NO      Estado:      Material: MBC

**APARCAMIENTOS**

Regulado: SI      Tipo: Línea

**CARRIL BICI**

Ancho:      Sentidos:      Separador:

**MEDIANA**

Ancho:      Tipo:      Transitable:

**FOTO**



Código: S-108

Nombre vía: C/ Fragata

Tramo: Único

**ACERAS**

Ancho tipo: 1,50 m min                      Estado: Bueno

**CALZADA**

Ancho: 6,00 m                                      Nº carriles: 2                                      Sentidos: 2  
Vía servicio: NO                                      Estado:    Material: MBC

**APARCAMIENTOS**

Regulado: SI    Tipo: Línea / Batería

**CARRIL BICI**

Ancho:    Sentidos:    Separador:

**MEDIANA**

Ancho:    Tipo:    Transitable:

**FOTO**





Código: S-109

Nombre vía: C/ Dorada

Tramo: Único

**ACERAS**

Ancho tipo: 1,50 m min      Estado: Bueno

**CALZADA**

Ancho: 7,00 m      Nº carriles: 2      Sentidos: 2  
Vía servicio: NO      Estado:      Material: MBC

**APARCAMIENTOS**

Regulado: SI      Tipo: Línea

**CARRIL BICI**

Ancho:      Sentidos:      Separador:

**MEDIANA**

Ancho:      Tipo:      Transitabile:

**FOTO**





Código: S-110

Nombre vía: C/ Albacora

Tramo: Único

**ACERAS**

Ancho tipo: 1,50 m min      Estado: Bueno

**CALZADA**

Ancho: 3,50 m      Nº carriles: 1      Sentidos: 1  
Vía servicio: NO      Estado:      Material: MBC

**APARCAMIENTOS**

Regulado: SI      Tipo: Línea

**CARRIL BICI**

Ancho:      Sentidos:      Separador:

**MEDIANA**

Ancho:      Tipo:      Transitable:

**FOTO**



Código: S-111

Nombre vía: C/ Delfín

Tramo: Único

**ACERAS**

Ancho tipo: 1,50 m min      Estado: Bueno

**CALZADA**

Ancho: 7,00 m      Nº carriles: 2      Sentidos: 2  
Vía servicio: NO      Estado:      Material: MBC

**APARCAMIENTOS**

Regulado: NO      Tipo: Línea ilegal

**CARRIL BICI**

Ancho:      Sentidos:      Separador:

**MEDIANA**

Ancho:      Tipo:      Transitable:

**FOTO**



Código: S-112

Nombre vía: C/ Rosa de los Vientos

Tramo: Único

**ACERAS**

Ancho tipo: 1,50 m min      Estado: Bueno

**CALZADA**

Ancho: 4,00 m      Nº carriles: 1      Sentidos: 1  
Vía servicio: NO      Estado:      Material: MBC

**APARCAMIENTOS**

Regulado: SI      Tipo: Línea

**CARRIL BICI**

Ancho:      Sentidos:      Separador:

**MEDIANA**

Ancho:      Tipo:      Transitable:

**FOTO**



Código: S-113

Nombre vía: C/ Botavara

Tramo: Único

**ACERAS**

Ancho tipo: 1,50 m min

Estado: Bueno

**CALZADA**

Ancho: 3,50 m

Nº carriles: 1

Sentidos: 1

Vía servicio: NO

Estado:

Material: MBC

**APARCAMIENTOS**

Regulado: SI

Tipo: Línea

**CARRIL BICI**

Ancho:

Sentidos:

Separador:

**MEDIANA**

Ancho:

Tipo:

Transitable:

**FOTO**





Código: S-114

Nombre vía: C/ Ninfa

Tramo: Único

**ACERAS**

Ancho tipo: 1,50 m min      Estado: Bueno

**CALZADA**

Ancho: 7,50 m      Nº carriles: 2      Sentidos: 2  
Vía servicio: NO      Estado:      Material: MBC

**APARCAMIENTOS**

Regulado: SI      Tipo: Línea

**CARRIL BICI**

Ancho:      Sentidos:      Separador:

**MEDIANA**

Ancho:      Tipo:      Transitabile:

**FOTO**

